



























LEGENDE

- | | |
|-------------------------------------------------------------------------------------------------------------------------------------|--------------------------------------------------------------------------------------------------------------------------------------------------------|
|  AGS Streuobstwiese |  PHW Siedlungshecke aus nichtheimischen Gehölzen |
|  BAA Allee |  PHZ Siedlungshecke aus heimischen Gehölzen |
|  BAL Lückige Allee |  PWX Siedlungsgehölz aus heimischen Baumarten |
|  BRR Baumreihe |  PZA Freibad, ausgebaute Badestelle |
|  FGY Graben, trocken, intensive Instandhaltung |  PZB Bootshäuser und -schuppen mit Steganlage |
|  GIM Intensivgrünland auf Mineralstandorten |  PZF Ferienhausgebiet |
|  GMA Artenarmes Frischgrünland |  PZS Sonstige Sport- und Freizeitanlage |
|  ODS Sonstige landwirtschaftliche Betriebsanlage |  RHU Ruderale Staudenflur frischer bis trockener Mineralstandorte |
|  OEL Lockeres Einzelhausgebiet |  VRL Schilf-Landröhricht |
|  OVD Pfad, Rad- und Fußweg |  VRP Schilfröhricht |
|  OVH Hafen- und Schleusenanlage |  VWN Feuchtgebüsch eutropher Moor- und Sumpfstandorte |
|  OVL Straße |  SC Nährstoffarmes, kalkreiches Stillgewässer |
|  PGZ Ziergarten |  Eingriffsbereiche in Biotope gem. Festsetzungen B.-Plan |

B.-Plan Nr. 10 "Uferzone" Hohen Viecheln			
Eingriffsbereiche			
AUFTRAGGEBER:			
AUFTRAGNEHMER:	STADT LAND FLUSS Dorfstraße 6 18211 Rabenhorst Tel.: 038203 - 7 33 99 0 Fax.: 038203 - 7 33 99 3		
DATUM: 13.02.2017	MAßSTAB: 1:2.200	PLANNUMMER:	