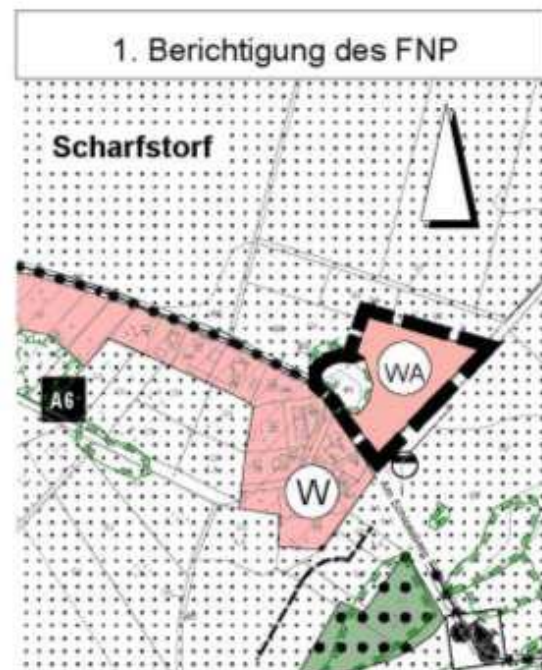
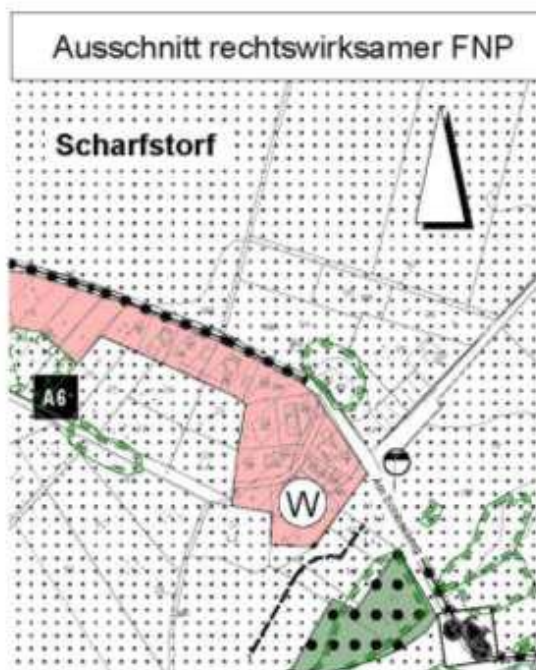


# Bekanntmachung des Amtes Dorf Mecklenburg-Bad Kleinen für die Gemeinde Bobitz

**Betreff: 1. Berichtigung des Flächennutzungsplanes (FNP) gemäß § 13a (2) Nr. 2 BauGB**

**Hier: Anpassung des Flächennutzungsplanes an die Festsetzungen des rechtsverbindlichen Bebauungsplanes Nr. 15 „Am Schlossberg“ in Scharfstorf, für das Gebiet: Ortsteil Scharfstorf, nordöstlich der Straße „Am Schlossberg“**

Der von der Gemeinde Bobitz im beschleunigten Verfahren gemäß § 13b BauGB aufgestellte Bebauungsplan Nr. 15 „Am Schlossberg“ ist mit der Veröffentlichung rechtsverbindlich geworden. Die Festsetzungen des Bebauungsplanes weichen von den Darstellungen des rechtswirksamen Flächennutzungsplanes der Gemeinde Bobitz ab. Deshalb wird der Flächennutzungsplan nach § 13a (2) Nr. 2 BauGB im Wege der Berichtigung an die Festsetzungen des Bebauungsplanes Nr. 15 angepasst. Die Anpassung ist der beigefügten Karte zu entnehmen.



### Planzeichenerklärung




Geltungsbereich der FNP - Berichtigung

Art der baulichen Nutzung

§ 5 (2) Nr.1 BauGB



Allgemeines Wohngebiet § 4 BauNVO



Umgrenzung von Schutzobjekten im Sinne des Naturschutzrechts hier: Kleingewässer § 5 (4) BauGB