Legende

- Wohngebäude
- Krankenhäuser
- Schulen
- sonstige Gebäude
- Amtsgrenze
- Hauptnetz
- Nebennetz

Pegelwerte

L_{den} in dB(A)

- > 55 - 60
- > 60 - 65
- > 65 - 70
- > 70 - 75
- > 75

Maßstab: 1:7.500

0 125 250 500 m

Landesamt
für Umwelt, Naturschutz und Geologie
Mecklenburg-Vorpommern

TÜV NORD Umweltschutz GmbH & Co. KG

Dorf Mecklenburg-Bad Kleinen

Projekt: Erstellung von Lärmkarten entsprechend EG-ULR II für Straßenverkehr Westliches Mecklenburg	Lärmkarte L_{den} Straßennetz Anlage: **I31** Maßstab: 1:7.500 bearbeitet: P. Adomeit, N. Arbeiter
Proj.-Nr.: 915UBSS003	gezeichnet: F. Wölfl
Datum: August 2017	geprüft: N. Arbeiter

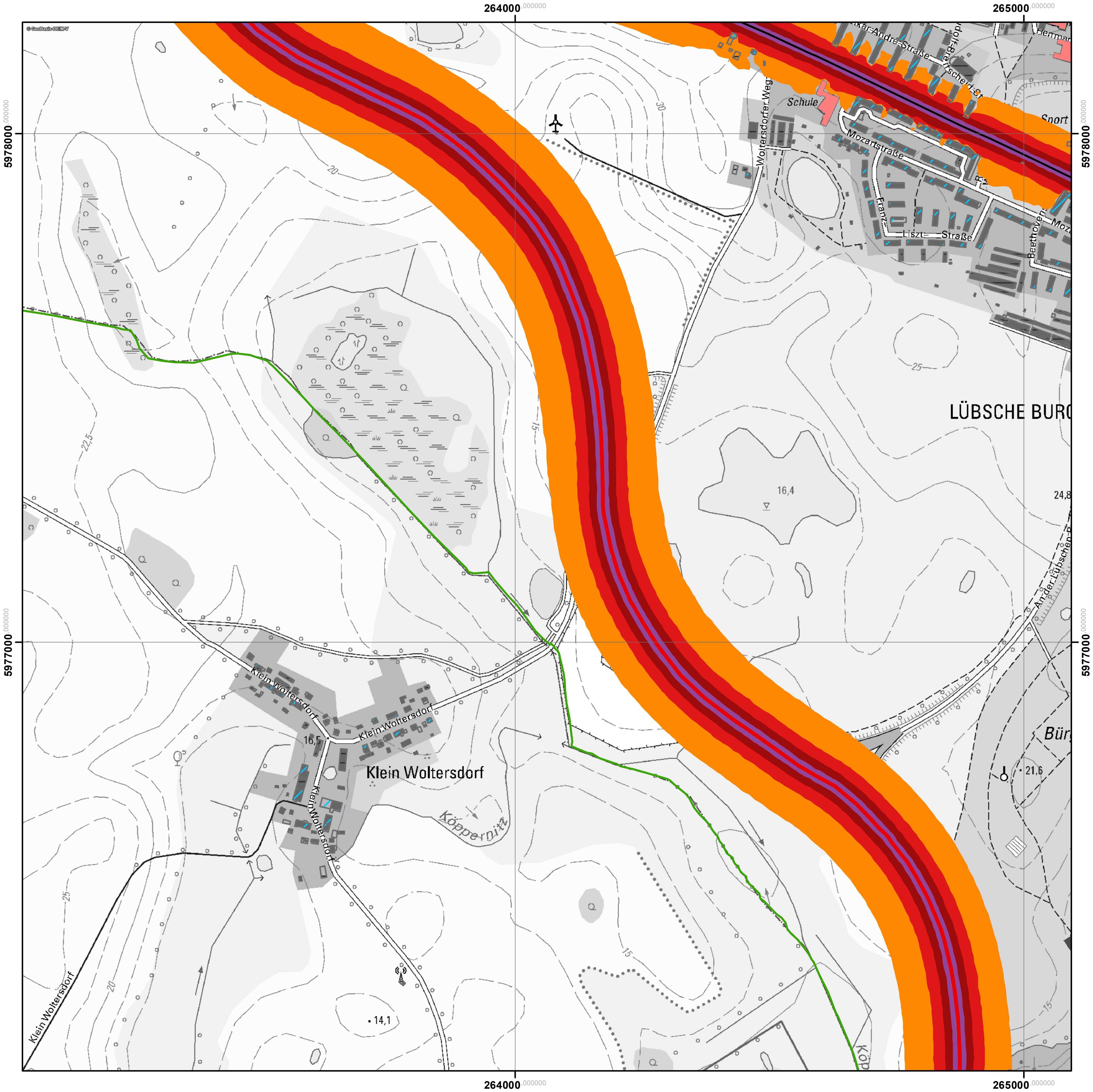

Legende

- Wohngebäude
- Krankenhäuser
- Schulen
- sonstige Gebäude
- Amtsgrenze
- Hauptnetz
- Nebennetz

Pegelwerte
L_{den}
in dB(A)

- > 55 - 60
- > 60 - 65
- > 65 - 70
- > 70 - 75
- > 75

Maßstab: 1:7.500

0 125 250 500 m

Landesamt für Umwelt, Naturschutz und Geologie Mecklenburg-Vorpommern

TÜV NORD Umweltschutz GmbH & Co. KG

Dorf Mecklenburg-Bad Kleinen

Projekt: Erstellung von Lärmkarten entsprechend EG-ULR II für Straßenverkehr Westliches Mecklenburg	Lärmkarte L_{den} Straßennetz Anlage: **I32** Maßstab: 1:7.500 bearbeitet: P. Adomeit, N. Arbeiter
Proj.-Nr.: 915UBSS003	gezeichnet: F. Wölfl
Datum: August 2017	geprüft: N. Arbeiter

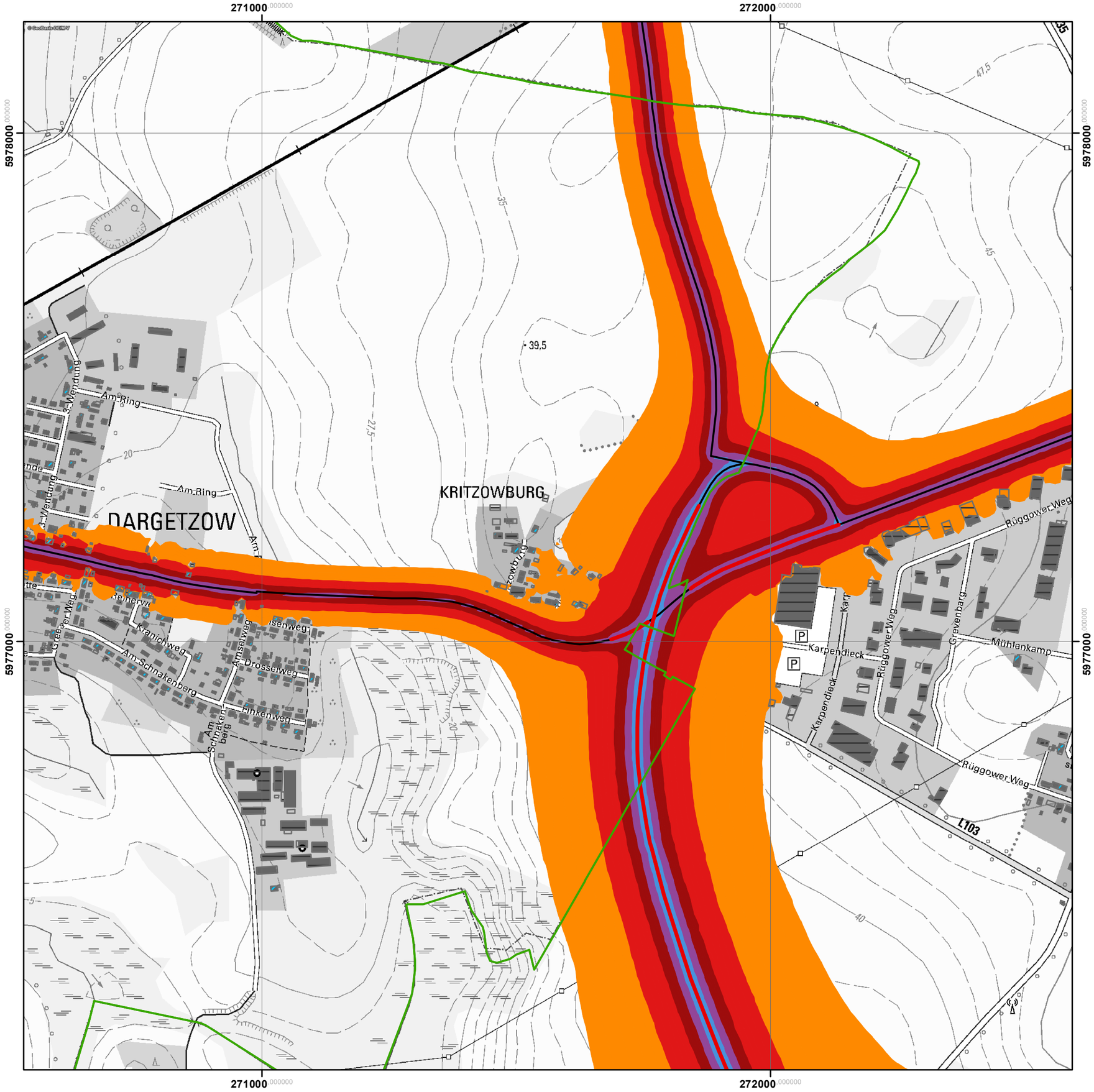

Legende

- Wohngebäude
- Krankenhäuser
- Schulen
- sonstige Gebäude
- Amtsgrenze
- Hauptnetz
- Nebennetz

Pegelwerte L_{den} in dB(A)

- > 55 - 60
- > 60 - 65
- > 65 - 70
- > 70 - 75
- > 75

Maßstab: 1:7.500

0 125 250 500 m

Landesamt
für Umwelt, Naturschutz und Geologie
Mecklenburg-Vorpommern

TÜV NORD Umweltschutz GmbH & Co. KG

Dorf Mecklenburg-Bad Kleinen

Projekt: Erstellung von Lärmkarten entsprechend EG-ULR II für Straßenverkehr Westliches Mecklenburg	Lärmkarte L_{den} Straßennetz Anlage: **I36** Maßstab: 1:7.500 bearbeitet: P. Adomeit, N. Arbeiter
Proj.-Nr.: 915UBSS003	gezeichnet: F. Wölfl
Datum: August 2017	geprüft: N. Arbeiter

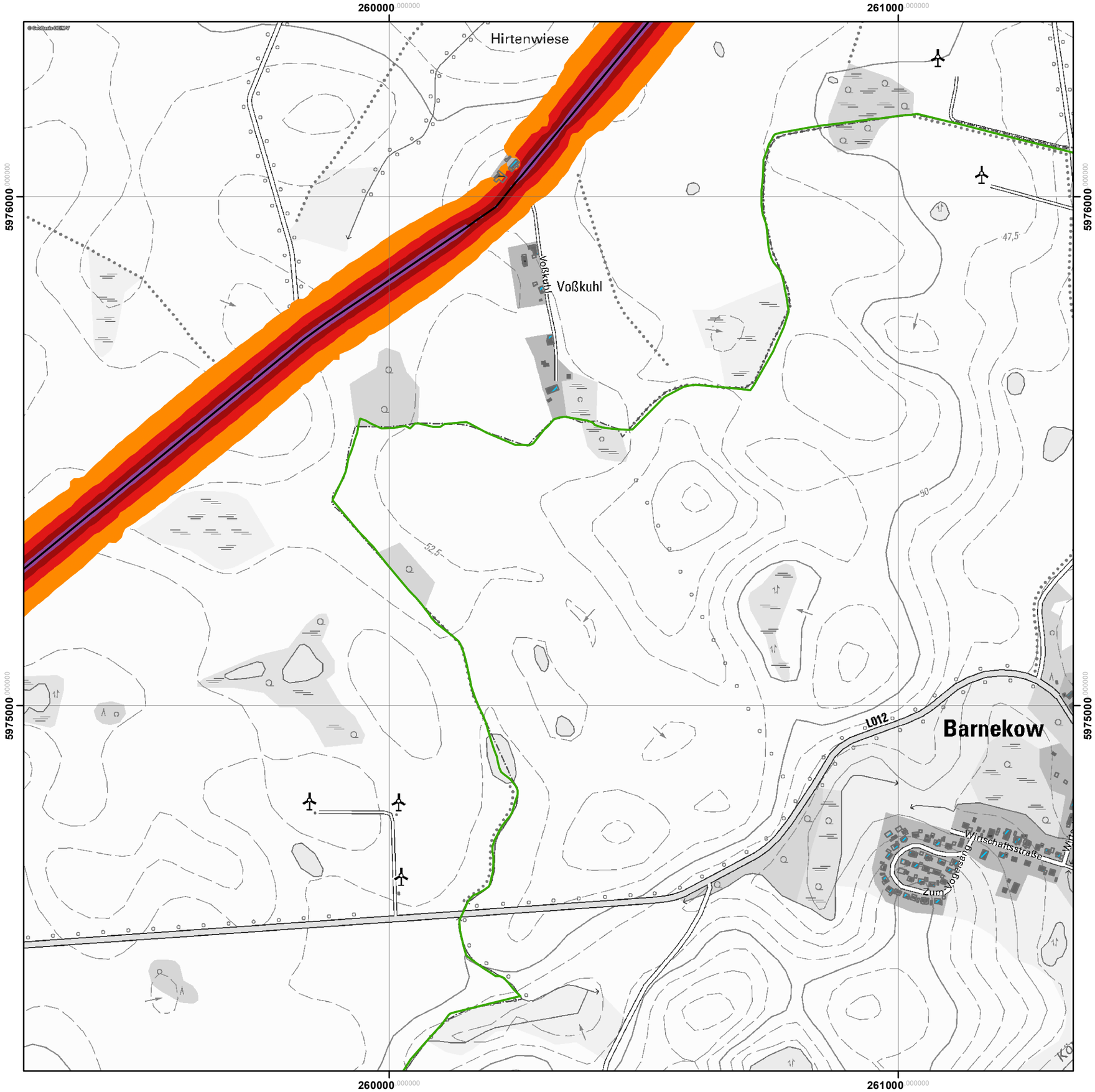

Legende

- Wohngebäude
- Krankenhäuser
- Schulen
- sonstige Gebäude
- Amtsgrenze
- Hauptnetz
- Nebennetz

Pegelwerte L_{den} in dB(A)

- > 55 - 60
- > 60 - 65
- > 65 - 70
- > 70 - 75
- > 75

Maßstab: 1:7.500

0 125 250 500 m

Landesamt
für Umwelt, Naturschutz und Geologie
Mecklenburg-Vorpommern

TÜV NORD Umweltschutz GmbH & Co. KG

Dorf Mecklenburg-Bad Kleinen

Projekt: Erstellung von Lärmkarten entsprechend EG-ULR II für Straßenverkehr Westliches Mecklenburg	Lärmkarte L_{den} Straßennetz Anlage: **J30** Maßstab: 1:7.500 bearbeitet: P. Adomeit, N. Arbeiter
Proj.-Nr.: 915UBSS003	gezeichnet: F. Wölfl
Datum: August 2017	geprüft: N. Arbeiter

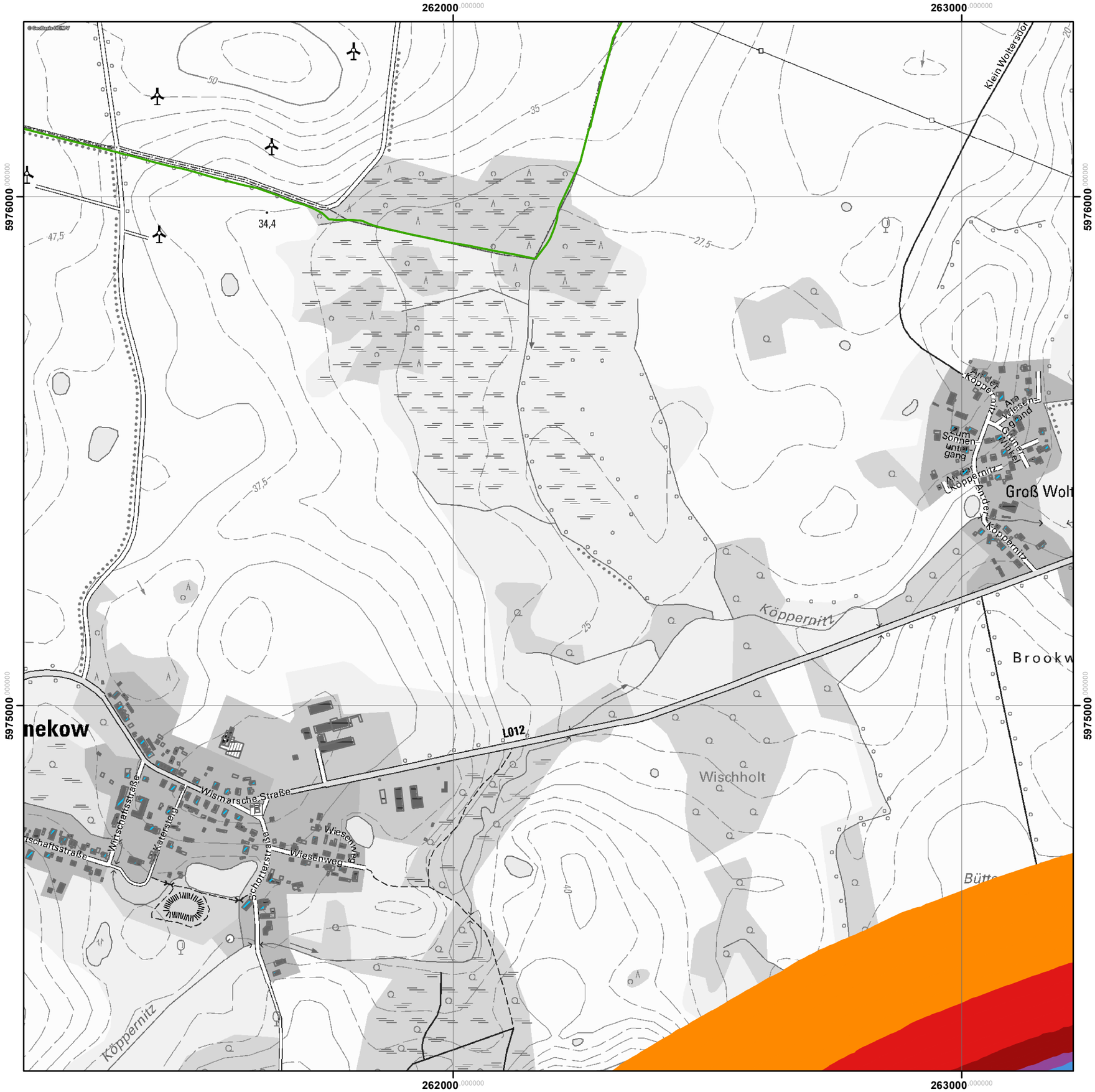

Legende

- Wohngebäude
- Krankenhäuser
- Schulen
- sonstige Gebäude
- Amtsgrenze
- Hauptnetz
- Nebennetz

Pegelwerte

L_{den} in dB(A)

- > 55 - 60
- > 60 - 65
- > 65 - 70
- > 70 - 75
- > 75

Maßstab: 1:7.500

0 125 250 500 m

Landesamt
für Umwelt, Naturschutz und Geologie
Mecklenburg-Vorpommern

TÜV NORD Umweltschutz GmbH & Co. KG

Dorf Mecklenburg-Bad Kleinen

Projekt: Erstellung von Lärmkarten entsprechend EG-ULR II für Straßenverkehr Westliches Mecklenburg	Lärmkarte L_{den} Straßennetz Anlage: **J31** Maßstab: 1:7.500 bearbeitet: P. Adomeit, N. Arbeiter
Proj.-Nr.: 915UBSS003	gezeichnet: F. Wölfl
Datum: August 2017	geprüft: N. Arbeiter

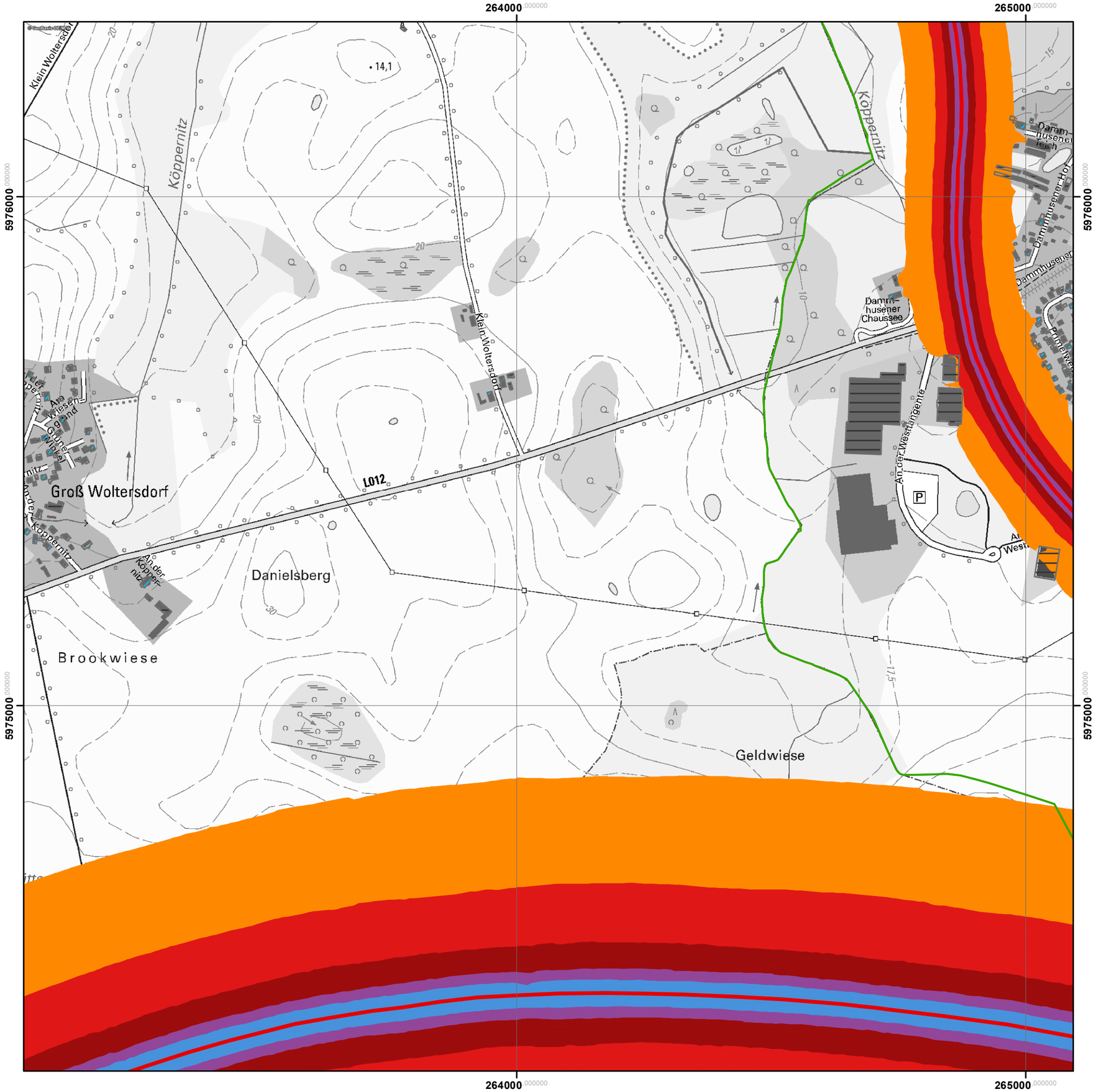

Legende

- Wohngebäude
- Krankenhäuser
- Schulen
- sonstige Gebäude
- Amtsgrenze
- Hauptnetz
- Nebennetz

Pegelwerte

L_{den} in dB(A)

- > 55 - 60
- > 60 - 65
- > 65 - 70
- > 70 - 75
- > 75

Maßstab: 1:7.500

0 125 250 500 m

Landesamt
für Umwelt, Naturschutz und Geologie
Mecklenburg-Vorpommern

TÜV NORD Umweltschutz GmbH & Co. KG

Dorf Mecklenburg-Bad Kleinen

Projekt: Erstellung von Lärmkarten entsprechend EG-ULR II für Straßenverkehr Westliches Mecklenburg	Lärmkarte L_{den} Straßennetz Anlage: **J32** Maßstab: 1:7.500 bearbeitet: P. Adomeit, N. Arbeiter
Proj.-Nr.: 915UBSS003	gezeichnet: F. Wölfl
Datum: August 2017	geprüft: N. Arbeiter

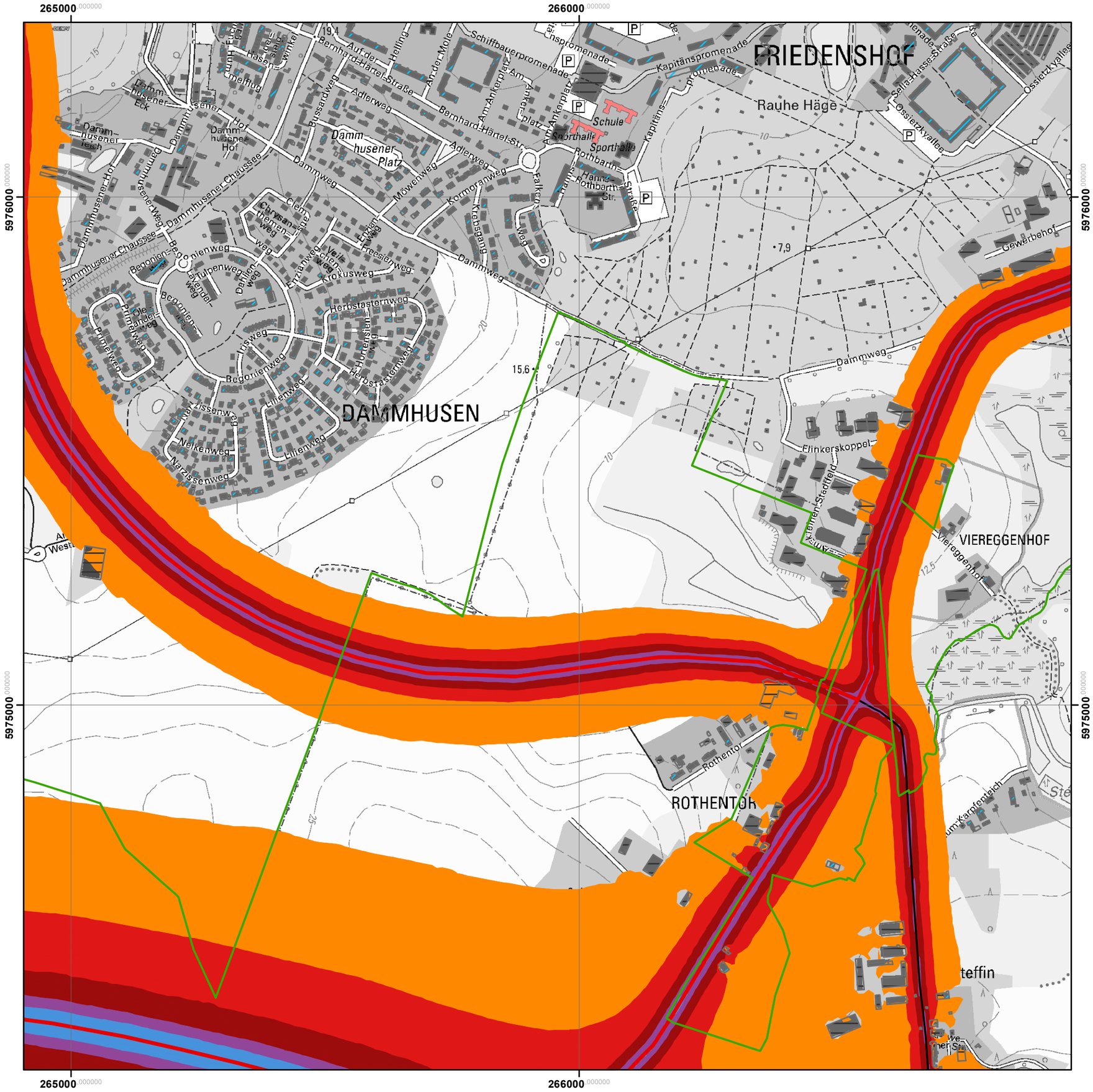

Legende

- Wohngebäude
- Krankenhäuser
- Schulen
- sonstige Gebäude
- Amtsgrenze
- Hauptnetz
- Nebennetz

Pegelwerte L_{den} in dB(A)

- > 55 - 60
- > 60 - 65
- > 65 - 70
- > 70 - 75
- > 75

Maßstab: 1:7.500

0 125 250 500 m

Landesamt
für Umwelt, Naturschutz und Geologie
Mecklenburg-Vorpommern

TÜV NORD Umweltschutz GmbH & Co. KG

Dorf Mecklenburg-Bad Kleinen

Projekt: Erstellung von Lärmkarten entsprechend EG-ULR II für Straßenverkehr Westliches Mecklenburg	Lärmkarte L_{den} Straßennetz Anlage: **J33** Maßstab: 1:7.500 bearbeitet: P. Adomeit, N. Arbeiter
Proj.-Nr.: 915UBSS003	gezeichnet: F. Wölfl
Datum: August 2017	geprüft: N. Arbeiter

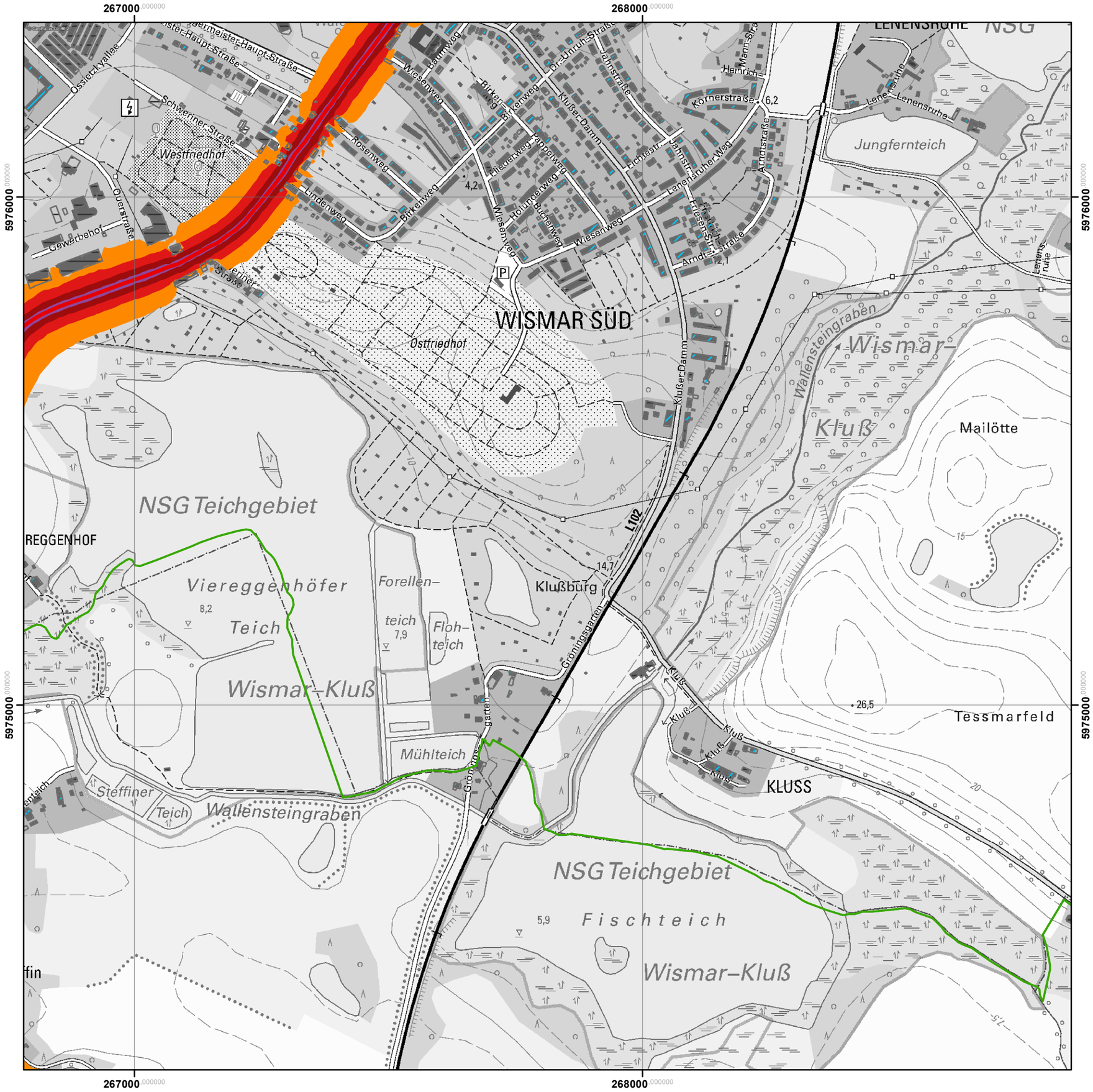

Legende

- Wohngebäude
- Krankenhäuser
- Schulen
- sonstige Gebäude
- Amtsgrenze
- Hauptnetz
- Nebennetz

Pegelwerte

L_{den} in dB(A)

- > 55 - 60
- > 60 - 65
- > 65 - 70
- > 70 - 75
- > 75

Maßstab: 1:7.500

0 125 250 500 m

Landesamt
für Umwelt, Naturschutz und Geologie
Mecklenburg-Vorpommern

TÜV NORD Umweltschutz GmbH & Co. KG

Dorf Mecklenburg-Bad Kleinen

Projekt: Erstellung von Lärmkarten entsprechend EG-ULR II für Straßenverkehr Westliches Mecklenburg	Lärmkarte L_{den} Straßennetz Anlage: **J34** Maßstab: 1:7.500 bearbeitet: P. Adomeit, N. Arbeiter
Proj.-Nr.: 915UBSS003	gezeichnet: F. Wölfl
Datum: August 2017	geprüft: N. Arbeiter

Legende

- Wohngebäude
- Krankenhäuser
- Schulen
- sonstige Gebäude
- Amtsgrenze
- Hauptnetz
- Nebennetz

Pegelwerte

L_{den} in dB(A)

- > 55 - 60
- > 60 - 65
- > 65 - 70
- > 70 - 75
- > 75

Maßstab: 1:7.500

0 125 250 500 m

Landesamt
für Umwelt, Naturschutz und Geologie
Mecklenburg-Vorpommern

TÜV NORD Umweltschutz GmbH & Co. KG

Dorf Mecklenburg-Bad Kleinen

Projekt: Erstellung von Lärmkarten entsprechend EG-ULR II für Straßenverkehr Westliches Mecklenburg	Lärmkarte L_{den} Straßennetz Anlage: **J35** Maßstab: 1:7.500 bearbeitet: P. Adomeit, N. Arbeiter
Proj.-Nr.: 915UBSS003	gezeichnet: F. Wölfl
Datum: August 2017	geprüft: N. Arbeiter

Legende

- Wohngebäude
- Krankenhäuser
- Schulen
- sonstige Gebäude
- Amtsgrenze
- Hauptnetz
- Nebennetz

Pegelwerte L_{den} in dB(A)

- > 55 - 60
- > 60 - 65
- > 65 - 70
- > 70 - 75
- > 75

Maßstab: 1:7.500

0 125 250 500 m

Landesamt
für Umwelt, Naturschutz und Geologie
Mecklenburg-Vorpommern

TÜV NORD Umweltschutz GmbH & Co. KG

Dorf Mecklenburg-Bad Kleinen

Projekt: Erstellung von Lärmkarten entsprechend EG-ULR II für Straßenverkehr Westliches Mecklenburg	Lärmkarte L_{den} Straßennetz Anlage: **J36** Maßstab: 1:7.500 bearbeitet: P. Adomeit, N. Arbeiter
Proj.-Nr.: 915UBSS003	gezeichnet: F. Wölfl
Datum: August 2017	geprüft: N. Arbeiter

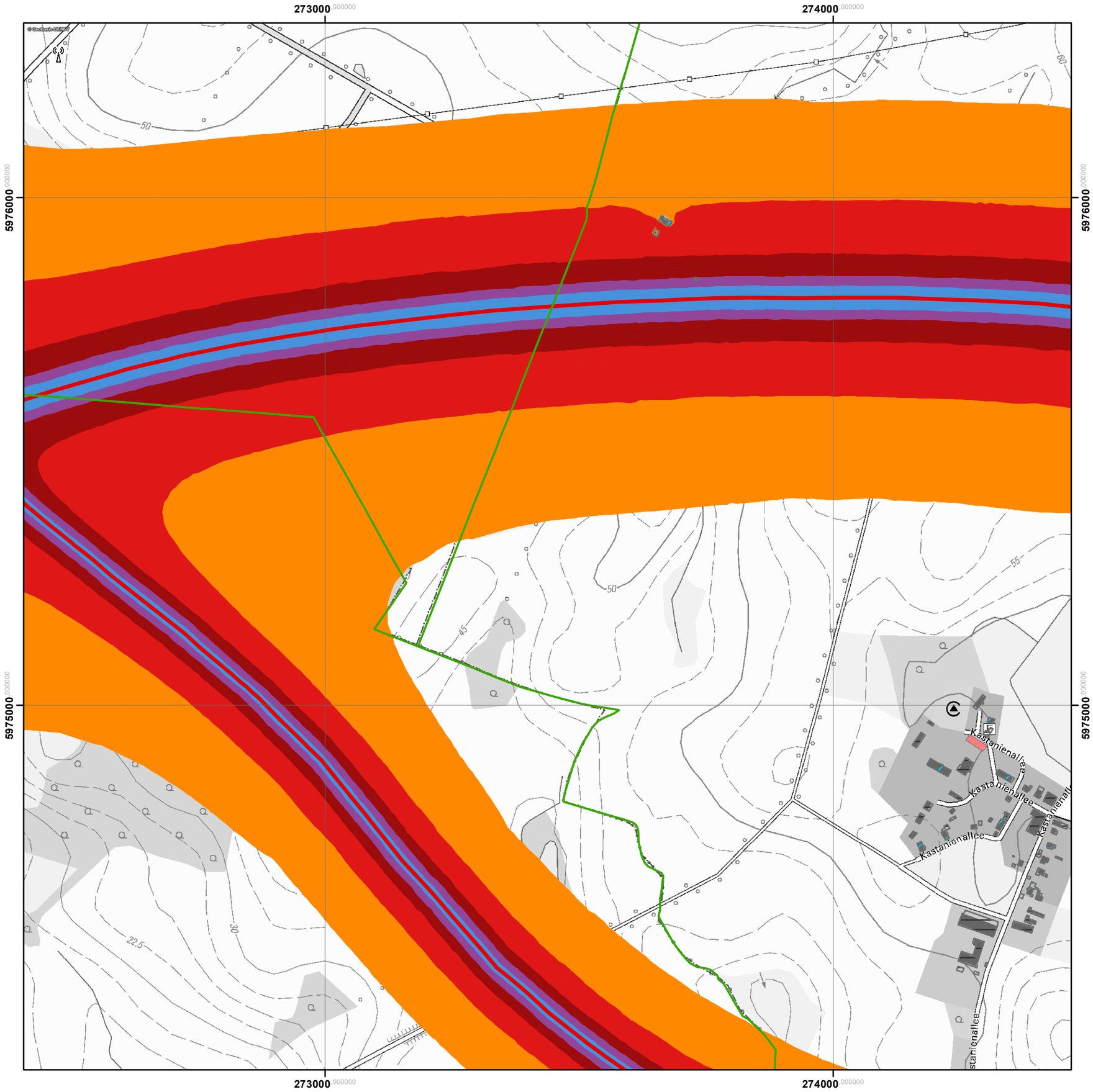

Legende

- Wohngebäude
- Krankenhäuser
- Schulen
- sonstige Gebäude
- Amtsgrenze
- Hauptnetz
- Nebennetz

Pegelwerte
L_{den}
in dB(A)

- > 55 - 60
- > 60 - 65
- > 65 - 70
- > 70 - 75
- > 75

Maßstab: 1:7.500

0 125 250 500 m

Landesamt
für Umwelt, Naturschutz und Geologie
Mecklenburg-Vorpommern

TÜV NORD Umweltschutz GmbH & Co. KG

Dorf Mecklenburg-Bad Kleinen

Projekt: Erstellung von Lärmkarten entsprechend EG-ULR II für Straßenverkehr Westliches Mecklenburg	Lärmkarte L_{den} Straßennetz Anlage: **J37** Maßstab: 1:7.500 bearbeitet: P. Adomeit, N. Arbeiter
Proj.-Nr.: 915UBSS003	gezeichnet: F. Wölfl
Datum: August 2017	geprüft: N. Arbeiter

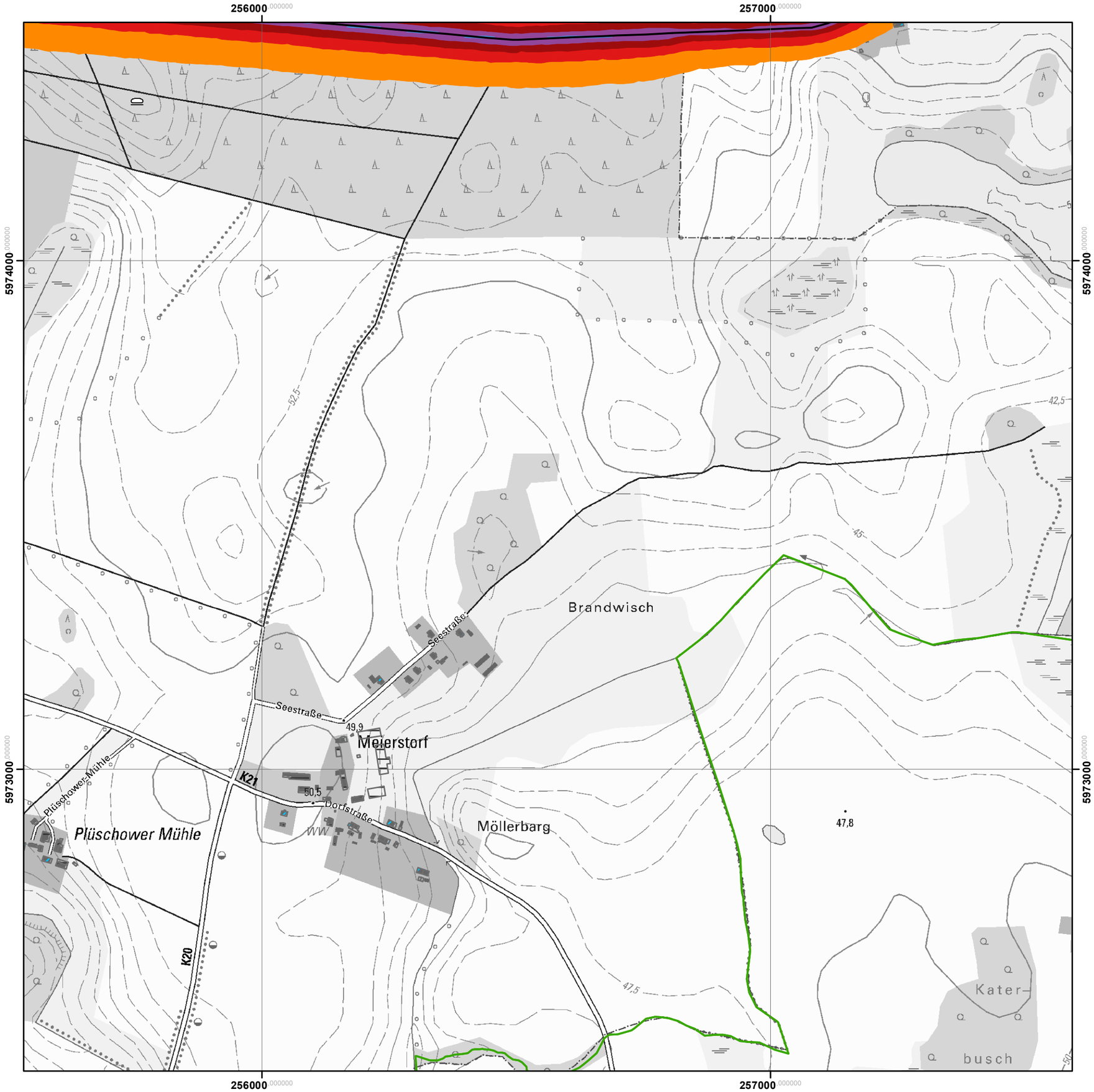

Legende

- Wohngebäude
- Krankenhäuser
- Schulen
- sonstige Gebäude
- Amtsgrenze
- Hauptnetz
- Nebennetz

Pegelwerte L_{den} in dB(A)

- > 55 - 60
- > 60 - 65
- > 65 - 70
- > 70 - 75
- > 75

Maßstab: 1:7.500

0 125 250 500 m

Landesamt
für Umwelt, Naturschutz und Geologie
Mecklenburg-Vorpommern

TÜV NORD Umweltschutz GmbH & Co. KG

Dorf Mecklenburg-Bad Kleinen

Projekt: Erstellung von Lärmkarten entsprechend EG-ULR II für Straßenverkehr Westliches Mecklenburg	Lärmkarte L_{den} Straßennetz Anlage: **K28** Maßstab: 1:7.500 bearbeitet: P. Adomeit, N. Arbeiter
Proj.-Nr.: 915UBSS003	gezeichnet: F. Wölfl
Datum: August 2017	geprüft: N. Arbeiter

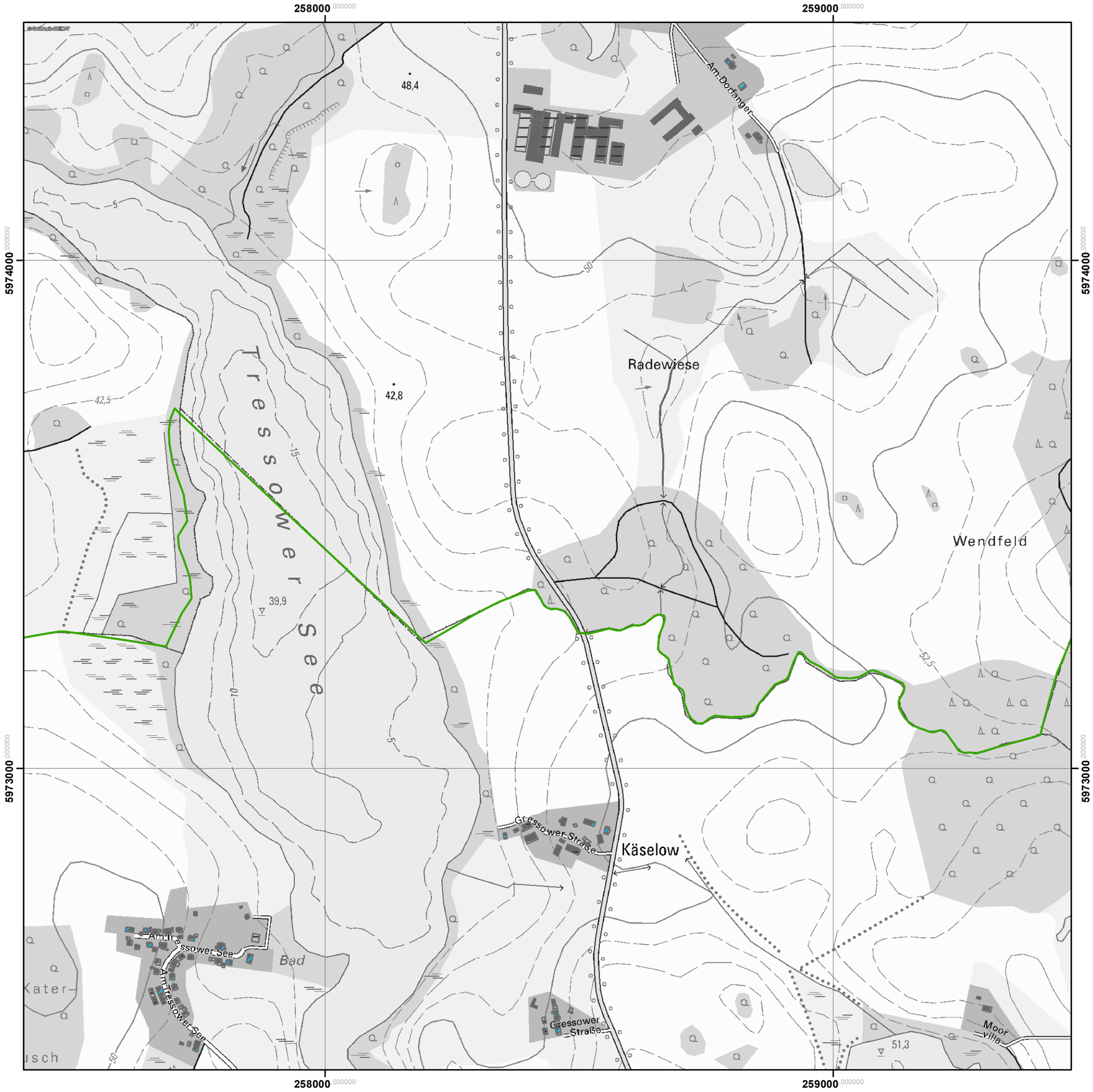

Legende

- Wohngebäude
- Krankenhäuser
- Schulen
- sonstige Gebäude
- Amtsgrenze
- Hauptnetz
- Nebennetz

Pegelwerte L_{den} in dB(A)

- > 55 - 60
- > 60 - 65
- > 65 - 70
- > 70 - 75
- > 75

Maßstab: 1:7.500

0 125 250 500 m

Landesamt
für Umwelt, Naturschutz und Geologie
Mecklenburg-Vorpommern

TÜV NORD Umweltschutz GmbH & Co. KG

Dorf Mecklenburg-Bad Kleinen

Projekt: Erstellung von Lärmkarten entsprechend EG-ULR II für Straßenverkehr Westliches Mecklenburg	Lärmkarte L_{den} Straßennetz Anlage: **K29** Maßstab: 1:7.500 bearbeitet: P. Adomeit, N. Arbeiter
Proj.-Nr.: 915UBSS003	gezeichnet: F. Wölfl
Datum: August 2017	geprüft: N. Arbeiter

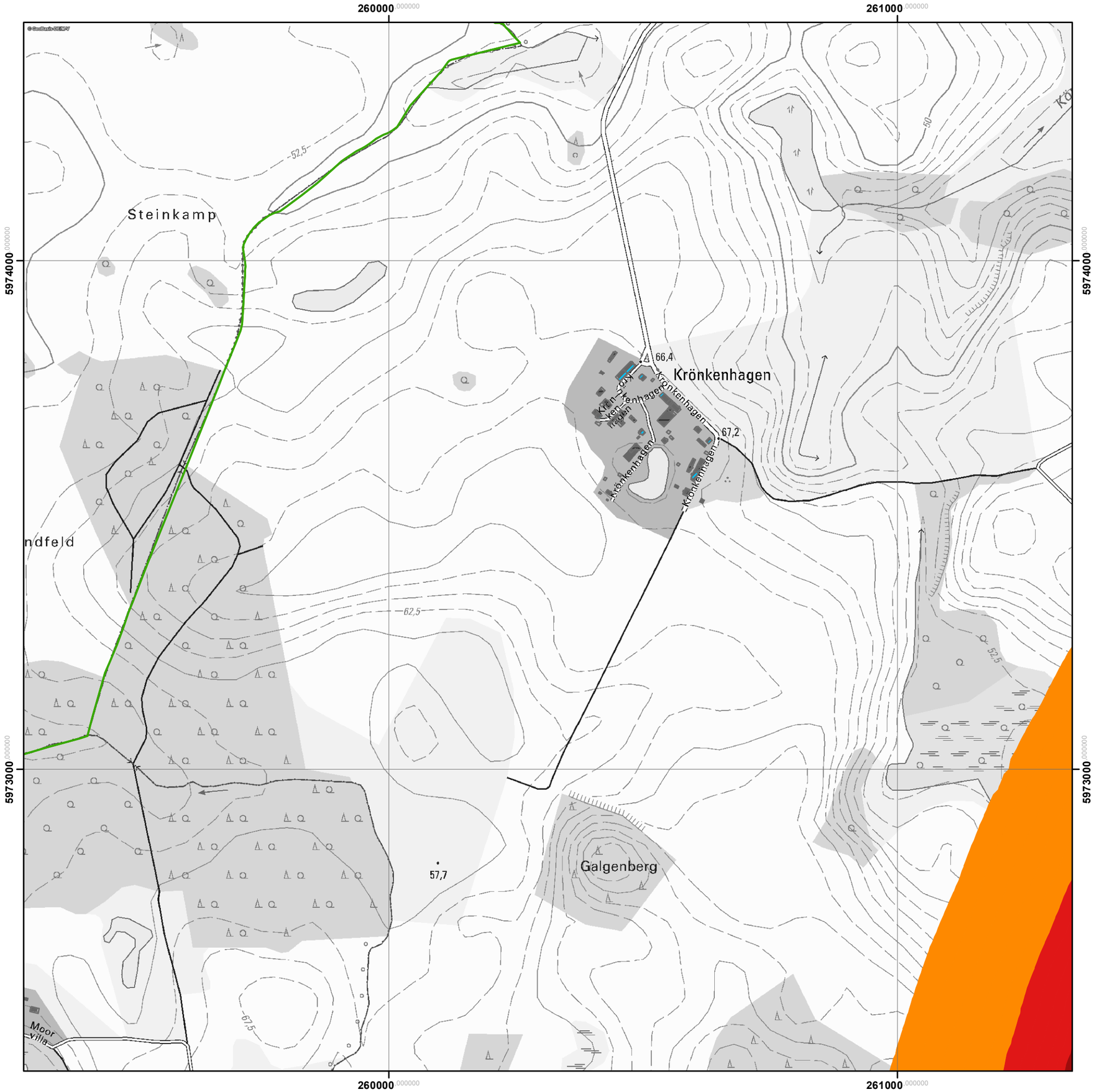

Legende

- Wohngebäude
- Krankenhäuser
- Schulen
- sonstige Gebäude
- Amtsgrenze
- Hauptnetz
- Nebennetz

Pegelwerte
L_{den}
in dB(A)

- > 55 - 60
- > 60 - 65
- > 65 - 70
- > 70 - 75
- > 75

Maßstab: 1:7.500

0 125 250 500 m

Landesamt
für Umwelt, Naturschutz und Geologie
Mecklenburg-Vorpommern

TÜV NORD Umweltschutz GmbH & Co. KG

Dorf Mecklenburg-Bad Kleinen

Projekt: Erstellung von Lärmkarten entsprechend EG-ULR II für Straßenverkehr Westliches Mecklenburg	Lärmkarte L_{den} Straßennetz Anlage: **K30** Maßstab: 1:7.500 bearbeitet: P. Adomeit, N. Arbeiter
Proj.-Nr.: 915UBSS003	gezeichnet: F. Wölfl
Datum: August 2017	geprüft: N. Arbeiter

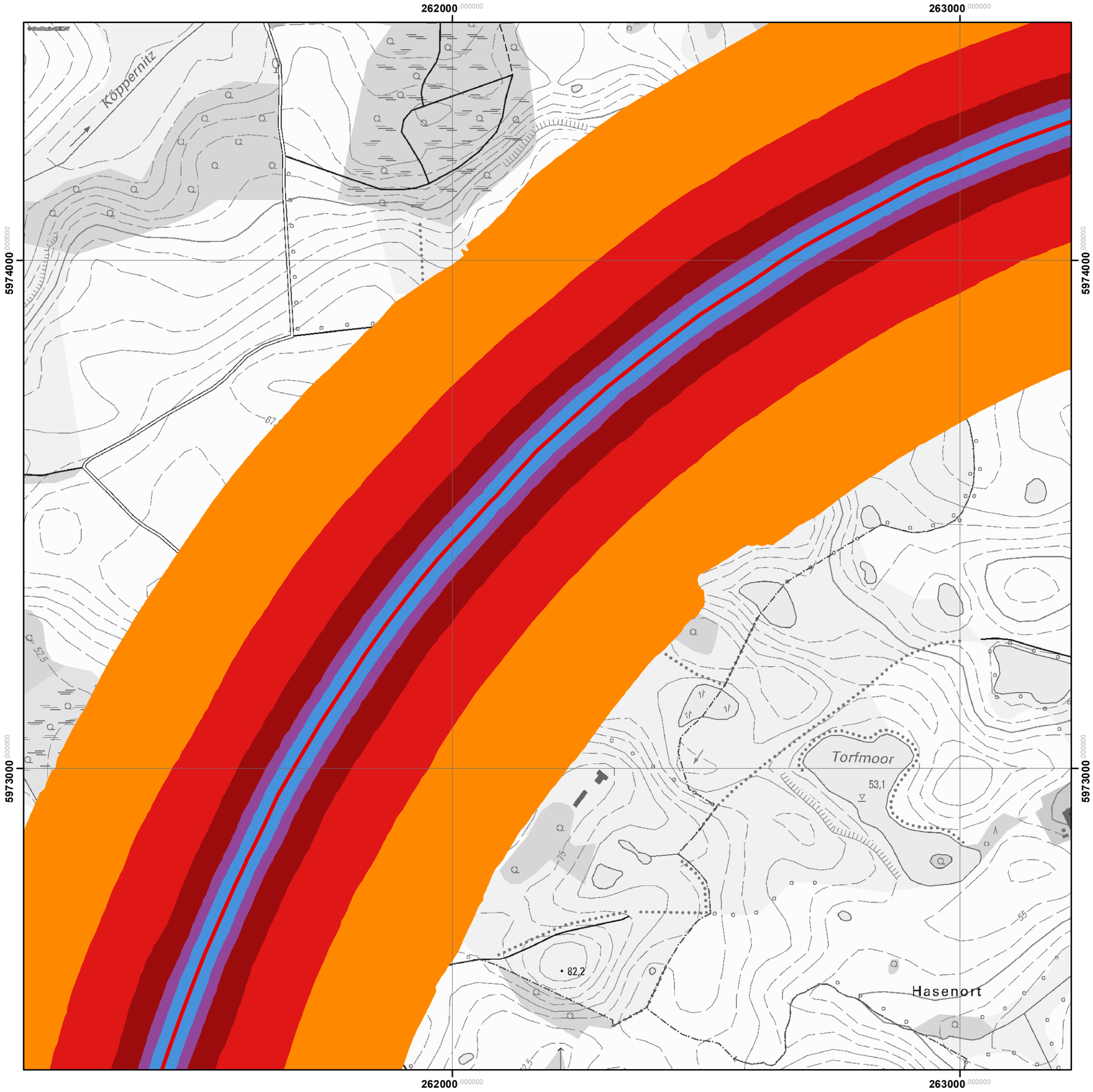

Legende

- Wohngebäude
- Krankenhäuser
- Schulen
- sonstige Gebäude
- Amtsgrenze
- Hauptnetz
- Nebennetz

Pegelwerte

L_{den} in dB(A)

- > 55 - 60
- > 60 - 65
- > 65 - 70
- > 70 - 75
- > 75

Maßstab: 1:7.500

0 125 250 500 m

Landesamt
für Umwelt, Naturschutz und Geologie
Mecklenburg-Vorpommern

TÜV NORD Umweltschutz GmbH & Co. KG

Dorf Mecklenburg-Bad Kleinen

Projekt: Erstellung von Lärmkarten entsprechend EG-ULR II für Straßenverkehr Westliches Mecklenburg	Lärmkarte L_{den} Straßennetz Anlage: **K31** Maßstab: 1:7.500 bearbeitet: P. Adomeit, N. Arbeiter
Proj.-Nr.: 915UBSS003	gezeichnet: F. Wölfl
Datum: August 2017	geprüft: N. Arbeiter

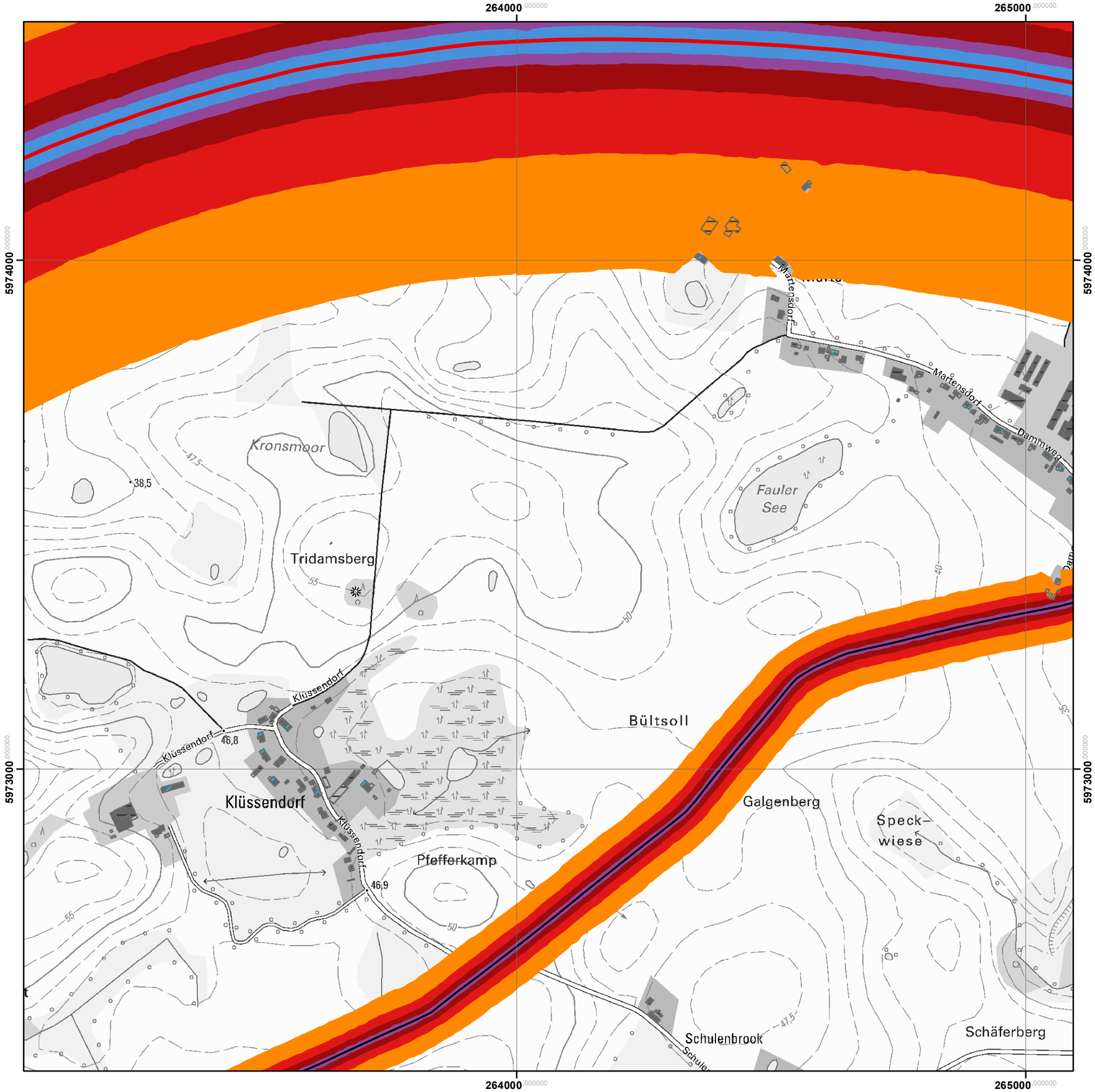

Legende

- Wohngebäude
- Krankenhäuser
- Schulen
- sonstige Gebäude
- Amtsgrenze
- Hauptnetz
- Nebennetz

Pegelwerte L_{den} in dB(A)

- > 55 - 60
- > 60 - 65
- > 65 - 70
- > 70 - 75
- > 75

Maßstab: 1:7.500

0 125 250 500 m

Landesamt für Umwelt, Naturschutz und Geologie Mecklenburg-Vorpommern

TÜV NORD Umweltschutz GmbH & Co. KG

Dorf Mecklenburg-Bad Kleinen

Projekt: Erstellung von Lärmkarten entsprechend EG-ULR II für Straßenverkehr Westliches Mecklenburg	Lärmkarte L_{den} Straßennetz Anlage: **K32** Maßstab: 1:7.500 bearbeitet: P. Adomeit, N. Arbeiter
Proj.-Nr.: 915UBSS003	gezeichnet: F. Wölfl
Datum: August 2017	geprüft: N. Arbeiter

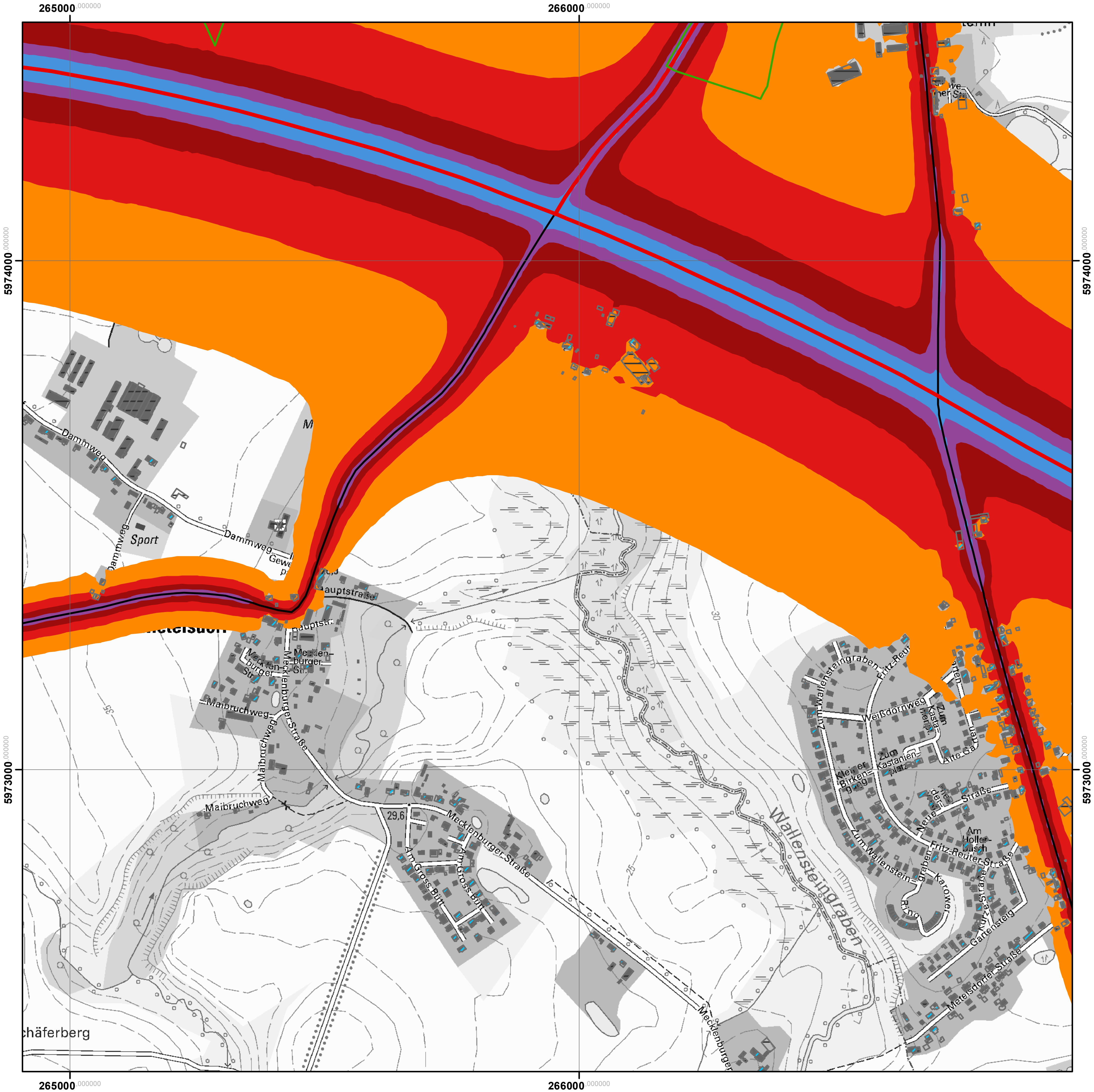

Legende

- Wohngebäude
- Krankenhäuser
- Schulen
- sonstige Gebäude
- Amtsgrenze
- Hauptnetz
- Nebennetz

Pegelwerte L_{den} in dB(A)

- > 55 - 60
- > 60 - 65
- > 65 - 70
- > 70 - 75
- > 75

Maßstab: 1:7.500

0 125 250 500 m

Landesamt für Umwelt, Naturschutz und Geologie Mecklenburg-Vorpommern

TÜV NORD Umweltschutz GmbH & Co. KG

Dorf Mecklenburg-Bad Kleinen

Projekt: Erstellung von Lärmkarten entsprechend EG-ULR II für Straßenverkehr Westliches Mecklenburg	Lärmkarte L_{den} Straßennetz Anlage: **K33** Maßstab: 1:7.500 bearbeitet: P. Adomeit, N. Arbeiter
Proj.-Nr.: 915UBSS003	gezeichnet: F. Wölfl
Datum: August 2017	geprüft: N. Arbeiter

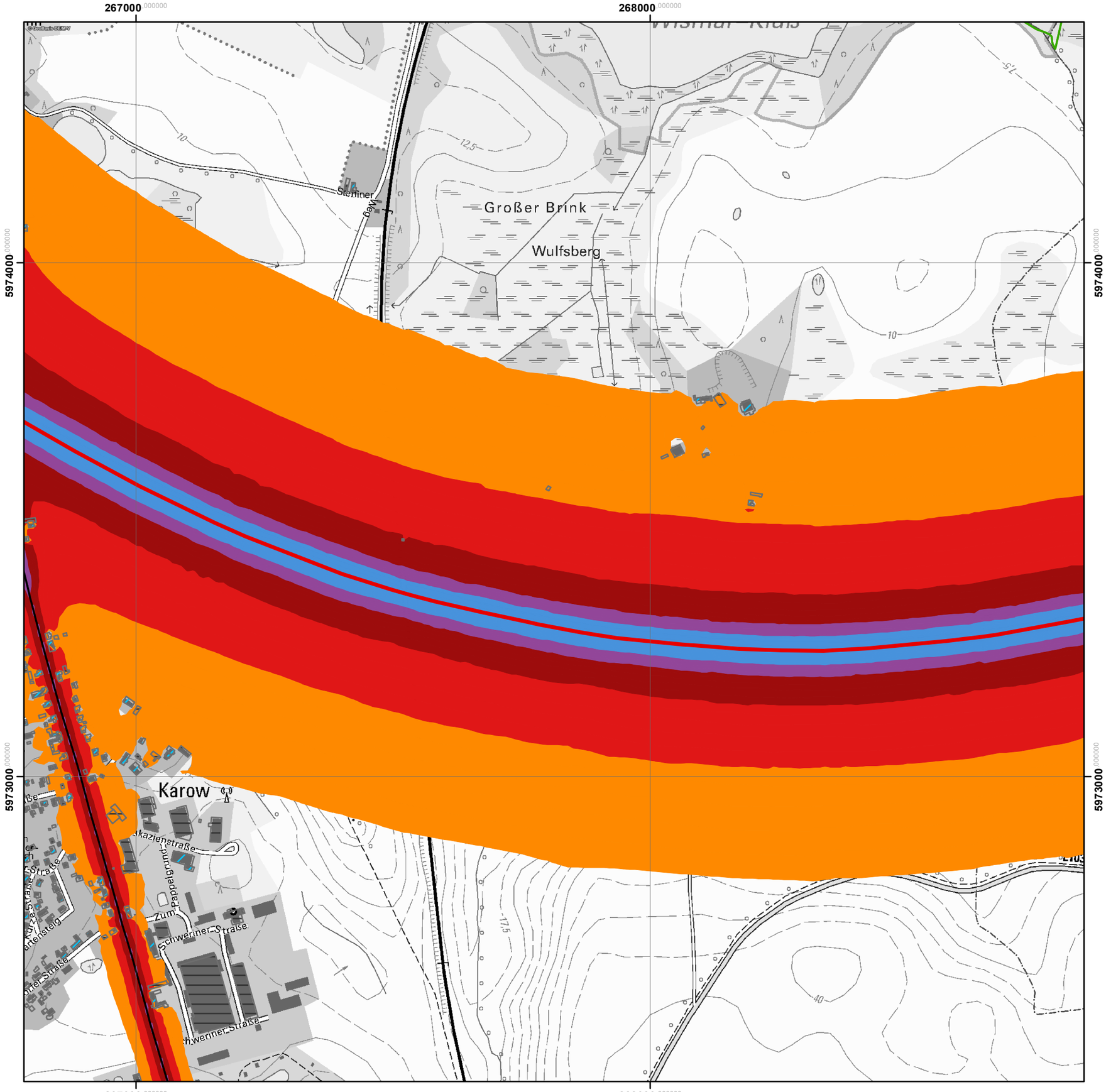

Legende

- Wohngebäude
- Krankenhäuser
- Schulen
- sonstige Gebäude
- Amtsgrenze
- Hauptnetz
- Nebennetz

Pegelwerte

L_{den} in dB(A)

- > 55 - 60
- > 60 - 65
- > 65 - 70
- > 70 - 75
- > 75

Maßstab: 1:7.500

0 125 250 500 m

Landesamt
für Umwelt, Naturschutz und Geologie
Mecklenburg-Vorpommern

TÜV NORD Umweltschutz GmbH & Co. KG

Dorf Mecklenburg-Bad Kleinen

Projekt: Erstellung von Lärmkarten entsprechend EG-ULR II für Straßenverkehr Westliches Mecklenburg	Lärmkarte L_{den} Straßennetz Anlage: **K34** Maßstab: 1:7.500 bearbeitet: P. Adomeit, N. Arbeiter
Proj.-Nr.: 915UBSS003	gezeichnet: F. Wölfl
Datum: August 2017	geprüft: N. Arbeiter

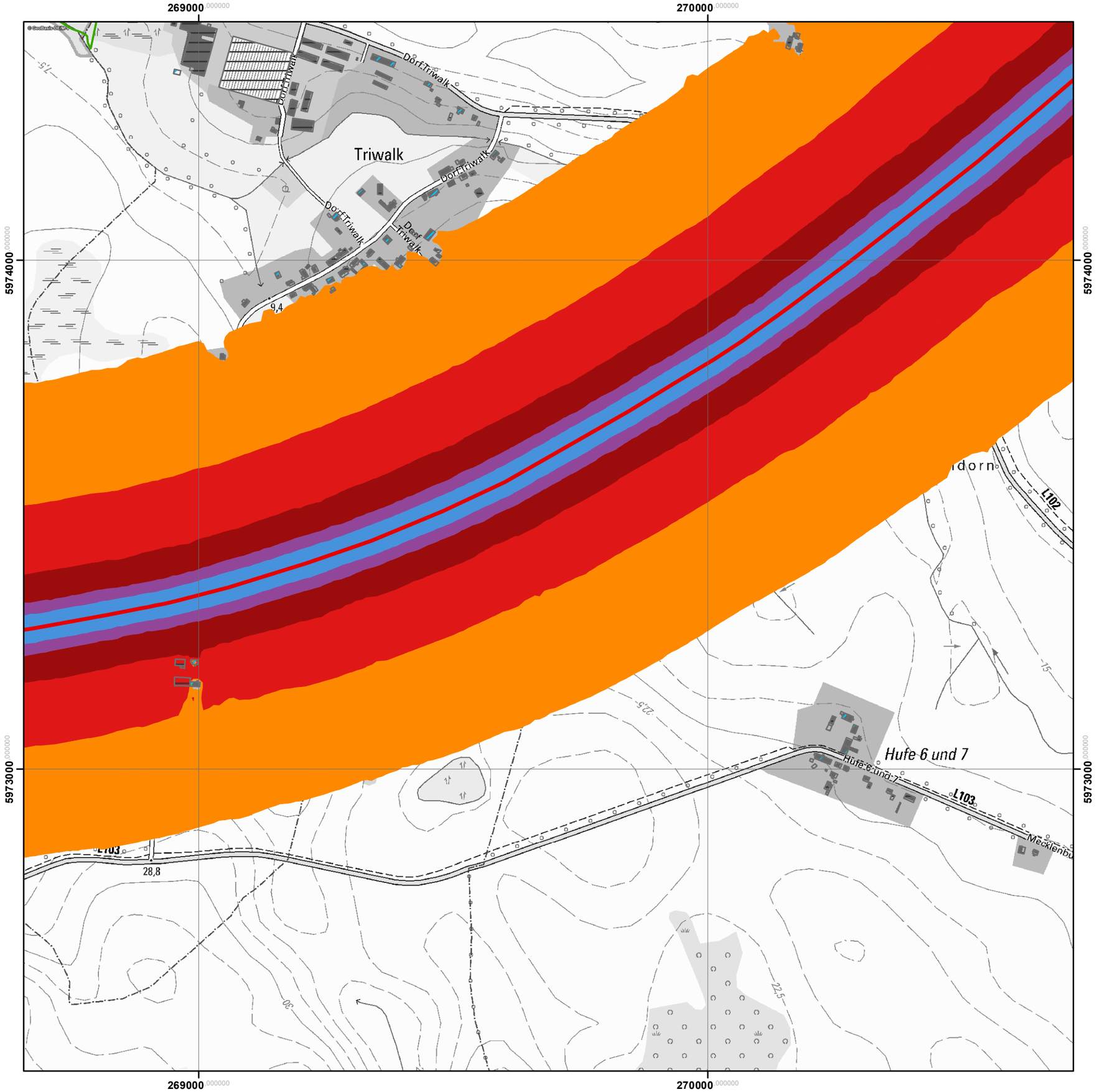

Legende

- Wohngebäude
- Krankenhäuser
- Schulen
- sonstige Gebäude
- Amtsgrenze
- Hauptnetz
- Nebennetz

Pegelwerte

L_{den} in dB(A)

- > 55 - 60
- > 60 - 65
- > 65 - 70
- > 70 - 75
- > 75

Maßstab: 1:7.500

0 125 250 500 m

Landesamt
für Umwelt, Naturschutz und Geologie
Mecklenburg-Vorpommern

TÜV NORD Umweltschutz GmbH & Co. KG

Dorf Mecklenburg-Bad Kleinen

Projekt: Erstellung von Lärmkarten entsprechend EG-ULR II für Straßenverkehr Westliches Mecklenburg	Lärmkarte L_{den} Straßennetz Anlage: **K35** Maßstab: 1:7.500 bearbeitet: P. Adomeit, N. Arbeiter
Proj.-Nr.: 915UBSS003	gezeichnet: F. Wölfl
Datum: August 2017	geprüft: N. Arbeiter

Legende

- Wohngebäude
- Krankenhäuser
- Schulen
- sonstige Gebäude
- Amtsgrenze
- Hauptnetz
- Nebennetz

Pegelwerte
L_{den}
in dB(A)

- > 55 - 60
- > 60 - 65
- > 65 - 70
- > 70 - 75
- > 75

Maßstab: 1:7.500

0 125 250 500 m

Landesamt
für Umwelt, Naturschutz und Geologie
Mecklenburg-Vorpommern

TÜV NORD Umweltschutz GmbH & Co. KG

Dorf Mecklenburg-Bad Kleinen

Projekt: Erstellung von Lärmkarten entsprechend EG-ULR II für Straßenverkehr Westliches Mecklenburg	Lärmkarte L_{den} Straßennetz Anlage: **K36** Maßstab: 1:7.500 bearbeitet: P. Adomeit, N. Arbeiter
Proj.-Nr.: 915UBSS003	gezeichnet: F. Wölfl
Datum: August 2017	geprüft: N. Arbeiter

Legende

- Wohngebäude
- Krankenhäuser
- Schulen
- sonstige Gebäude
- Amtsgrenze
- Hauptnetz
- Nebennetz

Pegelwerte L_{den} in dB(A)

- > 55 - 60
- > 60 - 65
- > 65 - 70
- > 70 - 75
- > 75

Maßstab: 1:7.500

0 125 250 500 m

Landesamt
für Umwelt, Naturschutz und Geologie
Mecklenburg-Vorpommern

TÜV NORD Umweltschutz GmbH & Co. KG

Dorf Mecklenburg-Bad Kleinen

Projekt: Erstellung von Lärmkarten entsprechend EG-ULR II für Straßenverkehr Westliches Mecklenburg	Lärmkarte L_{den} Straßennetz Anlage: **K37** Maßstab: 1:7.500 bearbeitet: P. Adomeit, N. Arbeiter
Proj.-Nr.: 915UBSS003	gezeichnet: F. Wölfl
Datum: August 2017	geprüft: N. Arbeiter

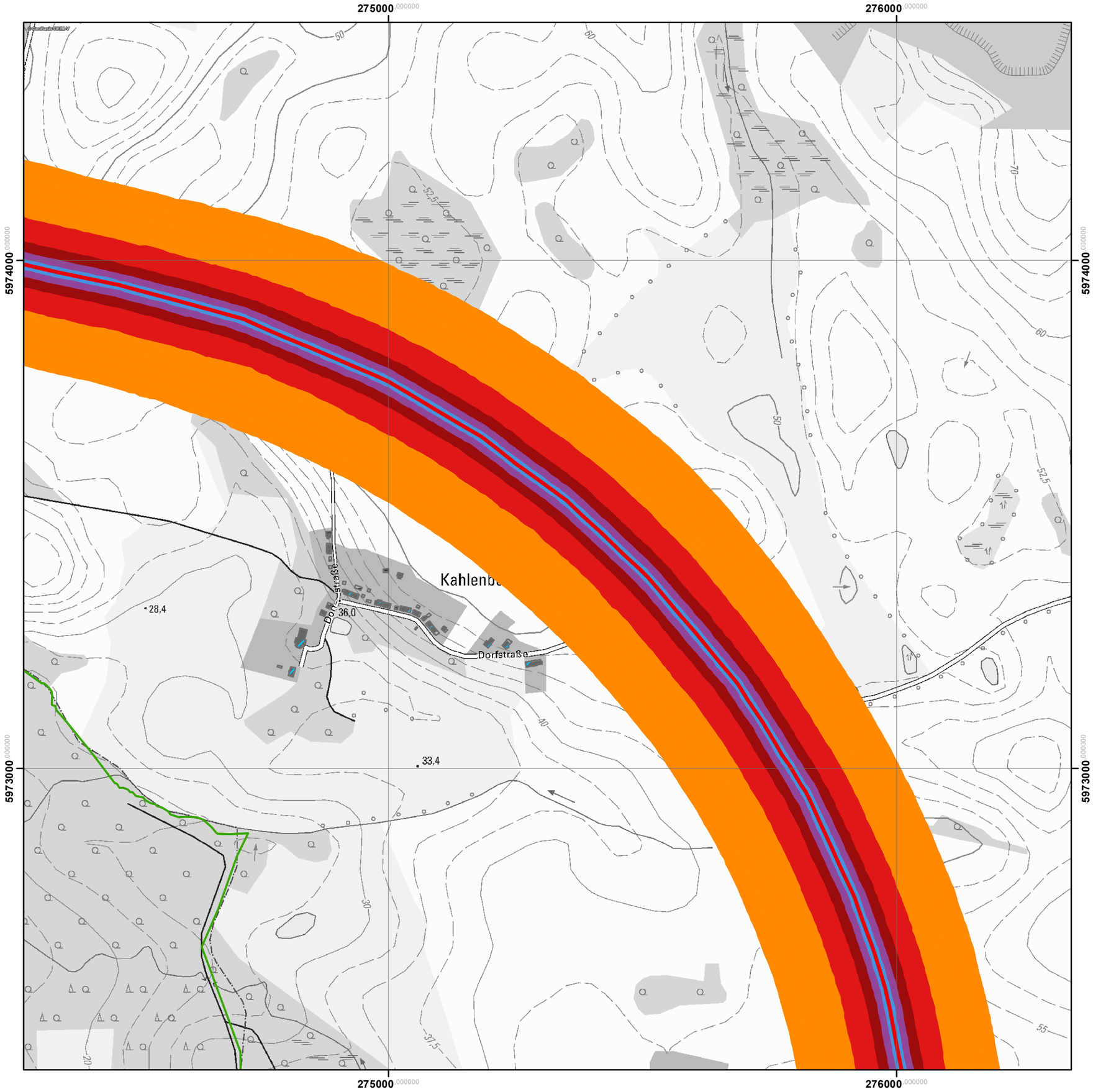

Legende

- Wohngebäude
- Krankenhäuser
- Schulen
- sonstige Gebäude
- Amtsgrenze
- Hauptnetz
- Nebennetz

Pegelwerte
L_{den}
in dB(A)

- > 55 - 60
- > 60 - 65
- > 65 - 70
- > 70 - 75
- > 75

Maßstab: 1:7.500

0 125 250 500 m

Landesamt
für Umwelt, Naturschutz und Geologie
Mecklenburg-Vorpommern

TÜV NORD Umweltschutz GmbH & Co. KG

Dorf Mecklenburg-Bad Kleinen

Projekt: Erstellung von Lärmkarten entsprechend EG-ULR II für Straßenverkehr Westliches Mecklenburg	Lärmkarte L_{den} Straßennetz Anlage: **K38** Maßstab: 1:7.500 bearbeitet: P. Adomeit, N. Arbeiter
Proj.-Nr.: 915UBSS003	gezeichnet: F. Wölfl
Datum: August 2017	geprüft: N. Arbeiter

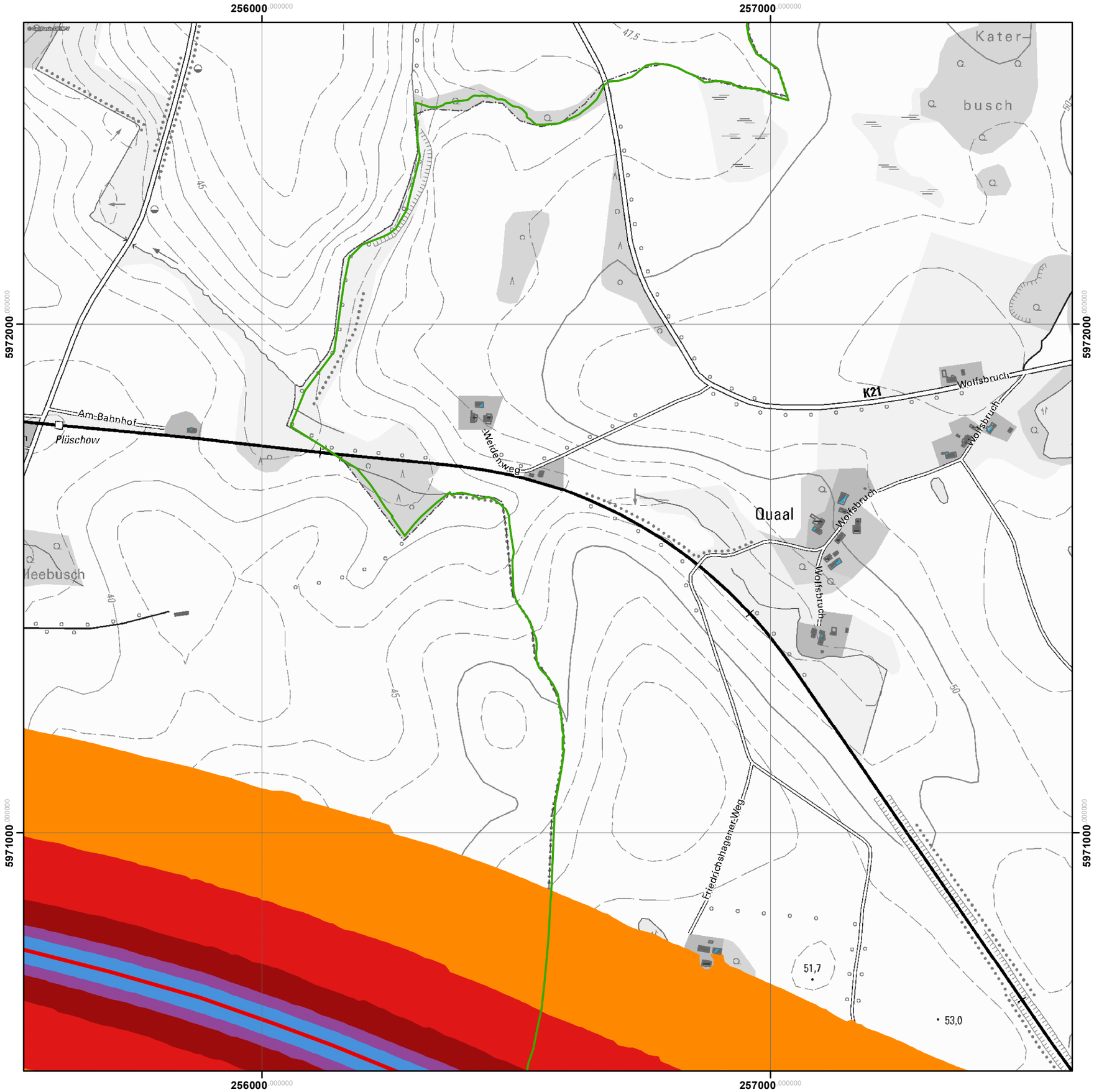

Legende

- Wohngebäude
- Krankenhäuser
- Schulen
- sonstige Gebäude
- Amtsgrenze
- Hauptnetz
- Nebennetz

Pegelwerte L_{den} in dB(A)

- > 55 - 60
- > 60 - 65
- > 65 - 70
- > 70 - 75
- > 75

Maßstab: 1:7.500

0 125 250 500 m

Landesamt
für Umwelt, Naturschutz und Geologie
Mecklenburg-Vorpommern

TÜV NORD Umweltschutz GmbH & Co. KG

Dorf Mecklenburg-Bad Kleinen

Projekt: Erstellung von Lärmkarten entsprechend EG-ULR II für Straßenverkehr Westliches Mecklenburg	Lärmkarte L_{den} Straßennetz Anlage: **L28** Maßstab: 1:7.500 bearbeitet: P. Adomeit, N. Arbeiter
Proj.-Nr.: 915UBSS003	gezeichnet: F. Wölfl
Datum: August 2017	geprüft: N. Arbeiter

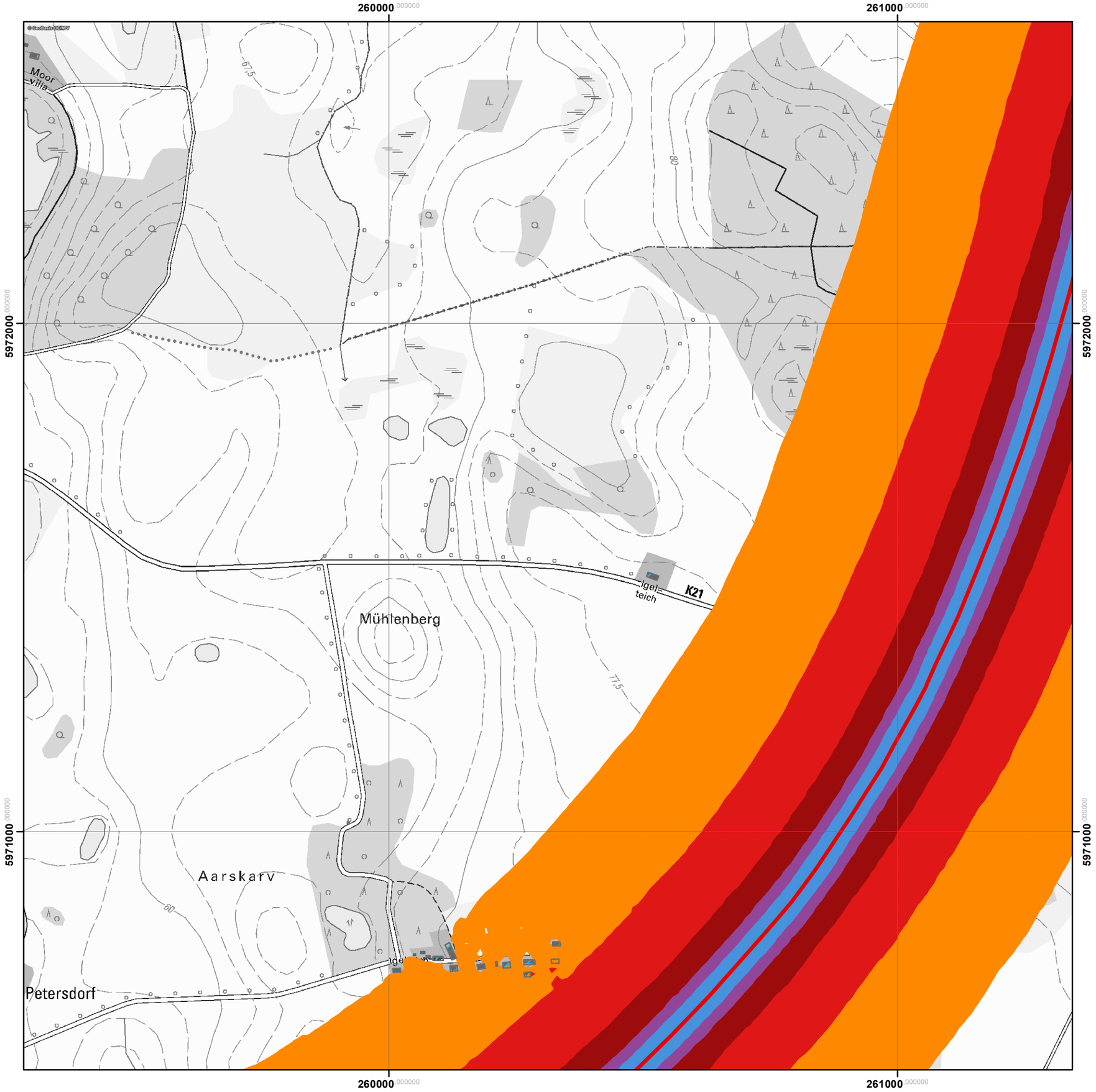

Legende

- Wohngebäude
- Krankenhäuser
- Schulen
- sonstige Gebäude
- Amtsgrenze
- Hauptnetz
- Nebennetz

Pegelwerte L_{den} in dB(A)

- > 55 - 60
- > 60 - 65
- > 65 - 70
- > 70 - 75
- > 75

Maßstab: 1:7.500

0 125 250 500 m

Landesamt
für Umwelt, Naturschutz und Geologie
Mecklenburg-Vorpommern

TÜV NORD Umweltschutz GmbH & Co. KG

Dorf Mecklenburg-Bad Kleinen

Projekt: Erstellung von Lärmkarten entsprechend EG-ULR II für Straßenverkehr Westliches Mecklenburg	Lärmkarte L_{den} Straßennetz Anlage: **L30** Maßstab: 1:7.500 bearbeitet: P. Adomeit, N. Arbeiter
Proj.-Nr.: 915UBSS003	gezeichnet: F. Wölfl
Datum: August 2017	geprüft: N. Arbeiter

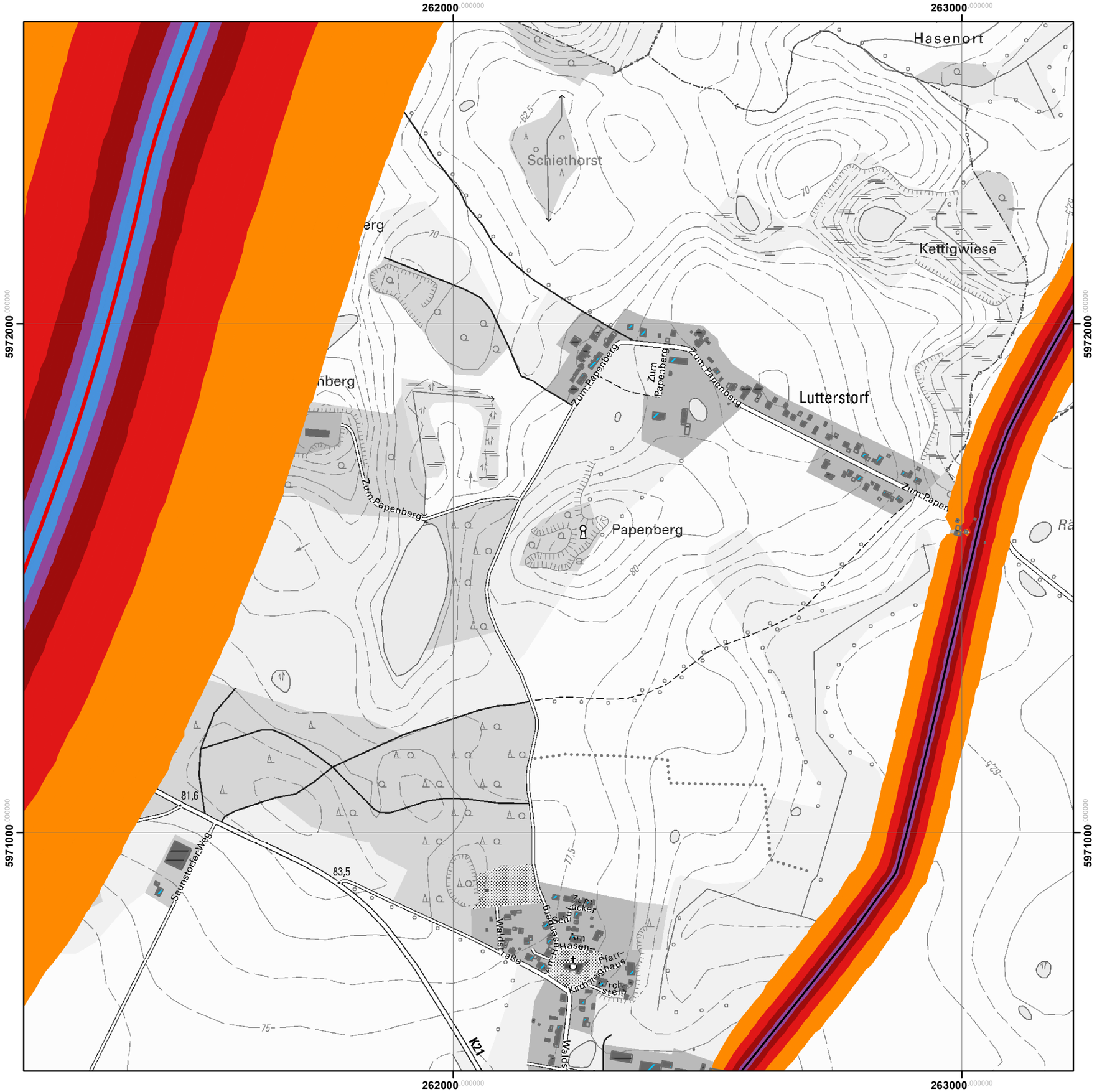

Legende

- Wohngebäude
- Krankenhäuser
- Schulen
- sonstige Gebäude
- Amtsgrenze
- Hauptnetz
- Nebennetz

Pegelwerte L_{den} in dB(A)

- > 55 - 60
- > 60 - 65
- > 65 - 70
- > 70 - 75
- > 75

Maßstab: 1:7.500

0 125 250 500 m

Landesamt
für Umwelt, Naturschutz und Geologie
Mecklenburg-Vorpommern

TÜV NORD Umweltschutz GmbH & Co. KG

Dorf Mecklenburg-Bad Kleinen

Projekt: Erstellung von Lärmkarten entsprechend EG-ULR II für Straßenverkehr Westliches Mecklenburg	Lärmkarte L_{den} Straßennetz Anlage: **L31** Maßstab: 1:7.500 bearbeitet: P. Adomeit, N. Arbeiter
Proj.-Nr.: 915UBSS003	gezeichnet: F. Wölfl
Datum: August 2017	geprüft: N. Arbeiter

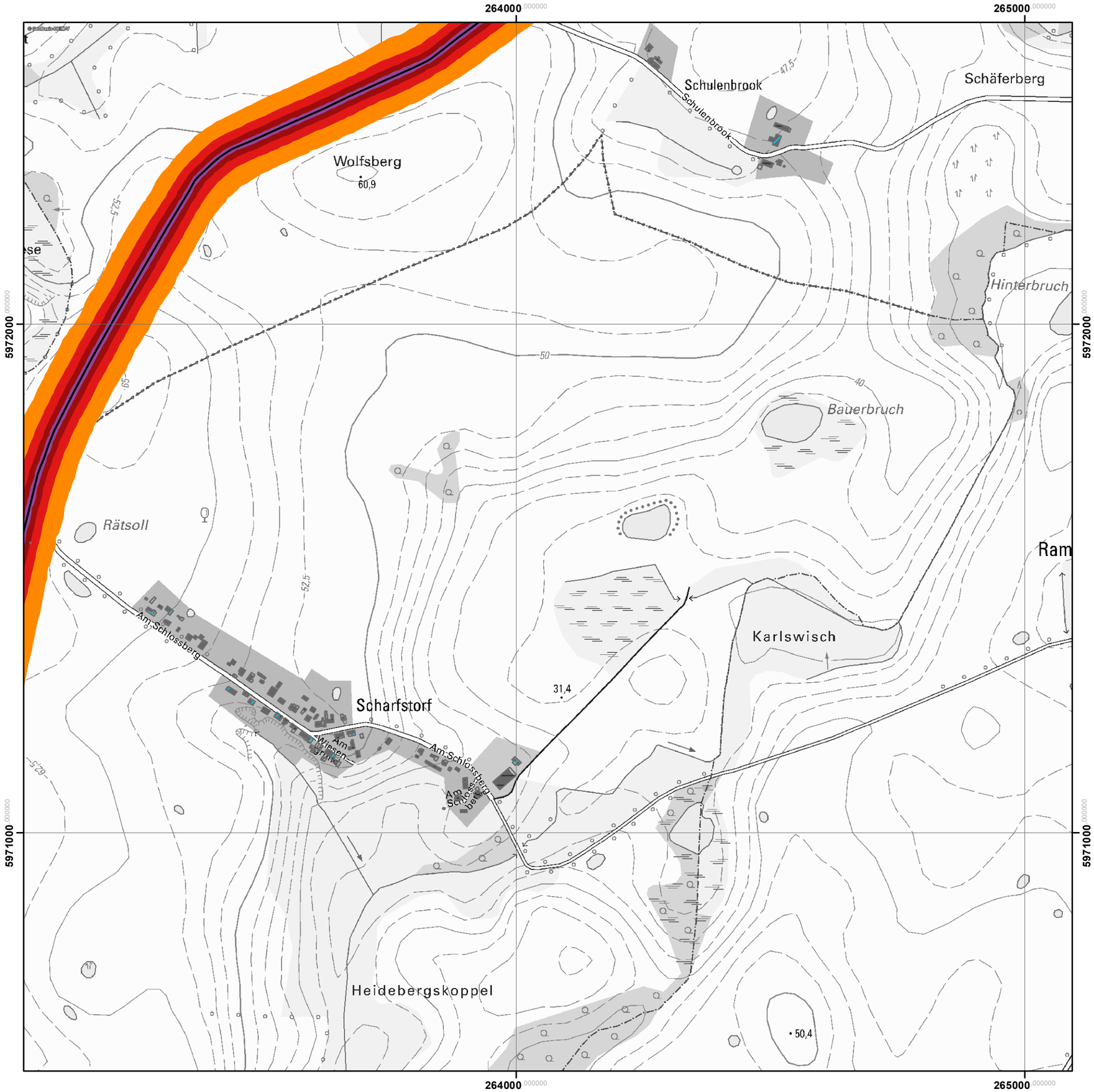

Legende

- Wohngebäude
- Krankenhäuser
- Schulen
- sonstige Gebäude
- Amtsgrenze
- Hauptnetz
- Nebennetz

Pegelwerte L_{den} in dB(A)

- > 55 - 60
- > 60 - 65
- > 65 - 70
- > 70 - 75
- > 75

Maßstab: 1:7.500

0 125 250 500 m

Landesamt
für Umwelt, Naturschutz und Geologie
Mecklenburg-Vorpommern

TÜV NORD Umweltschutz GmbH & Co. KG

Dorf Mecklenburg-Bad Kleinen

Projekt: Erstellung von Lärmkarten entsprechend EG-ULR II für Straßenverkehr Westliches Mecklenburg	Lärmkarte L_{den} Straßennetz Anlage: **L32** Maßstab: 1:7.500 bearbeitet: P. Adomeit, N. Arbeiter
Proj.-Nr.: 915UBSS003	gezeichnet: F. Wölfl
Datum: August 2017	geprüft: N. Arbeiter

Legende

- Wohngebäude
- Krankenhäuser
- Schulen
- sonstige Gebäude
- Amtsgrenze
- Hauptnetz
- Nebennetz

Pegelwerte

L_{den} in dB(A)

- > 55 - 60
- > 60 - 65
- > 65 - 70
- > 70 - 75
- > 75

Maßstab: 1:7.500

0 125 250 500 m

Landesamt
für Umwelt, Naturschutz und Geologie
Mecklenburg-Vorpommern

TÜV NORD Umweltschutz GmbH & Co. KG

Dorf Mecklenburg-Bad Kleinen

Projekt: Erstellung von Lärmkarten entsprechend EG-ULR II für Straßenverkehr Westliches Mecklenburg	Lärmkarte L_{den} Straßennetz Anlage: **L33** Maßstab: 1:7.500 bearbeitet: P. Adomeit, N. Arbeiter
Proj.-Nr.: 915UBSS003	gezeichnet: F. Wölfl
Datum: August 2017	geprüft: N. Arbeiter

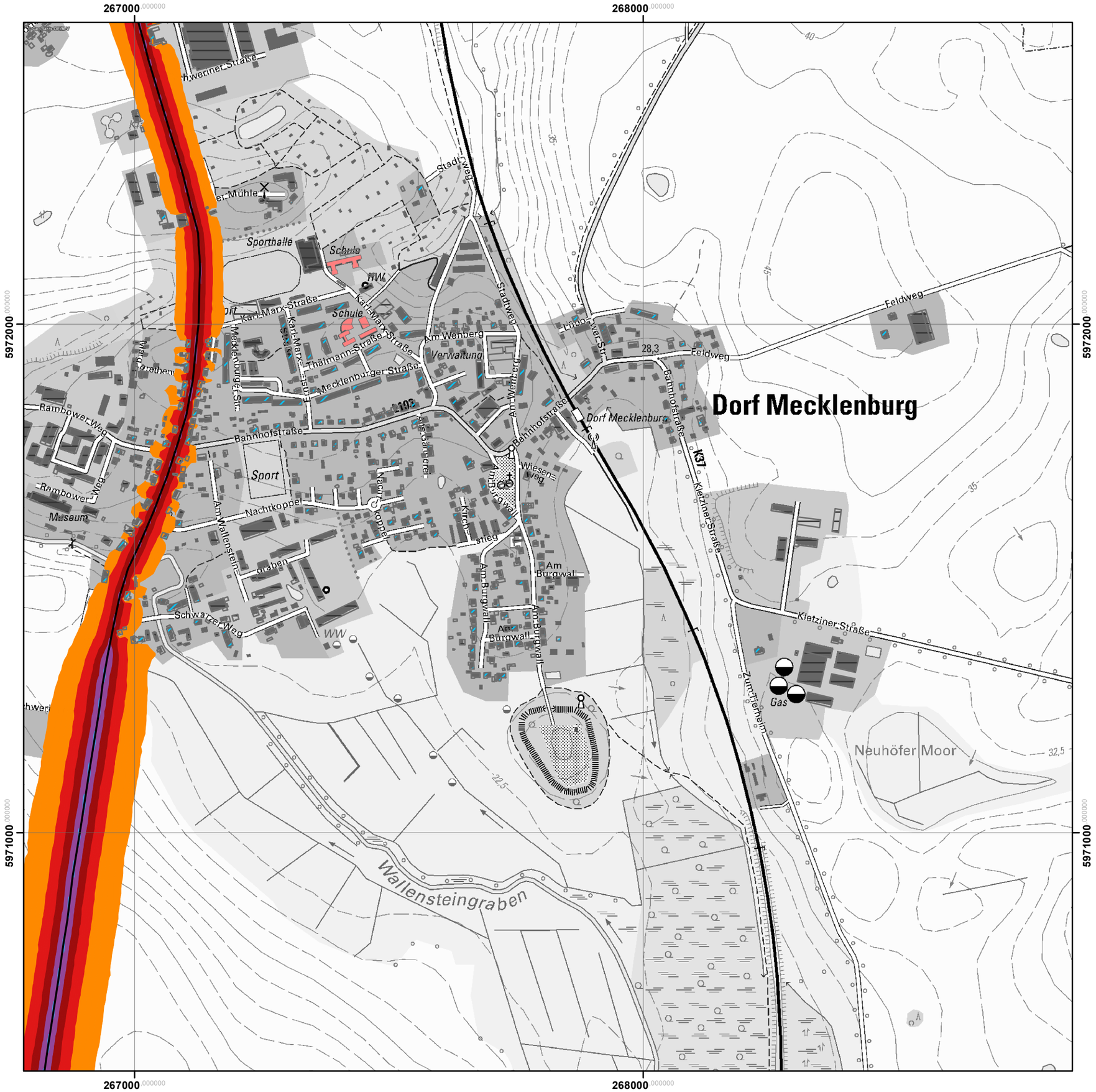

Legende

- Wohngebäude
- Krankenhäuser
- Schulen
- sonstige Gebäude
- Amtsgrenze
- Hauptnetz
- Nebennetz

Pegelwerte

L_{den} in dB(A)

- > 55 - 60
- > 60 - 65
- > 65 - 70
- > 70 - 75
- > 75

Maßstab: 1:7.500

0 125 250 500 m

Landesamt
für Umwelt, Naturschutz und Geologie
Mecklenburg-Vorpommern

TÜV NORD Umweltschutz GmbH & Co. KG

Dorf Mecklenburg-Bad Kleinen

Projekt: Erstellung von Lärmkarten entsprechend EG-ULR II für Straßenverkehr Westliches Mecklenburg	Lärmkarte L_{den} Straßennetz Anlage: **L34** Maßstab: 1:7.500 bearbeitet: P. Adomeit, N. Arbeiter
Proj.-Nr.: 915UBSS003	gezeichnet: F. Wölfl
Datum: August 2017	geprüft: N. Arbeiter

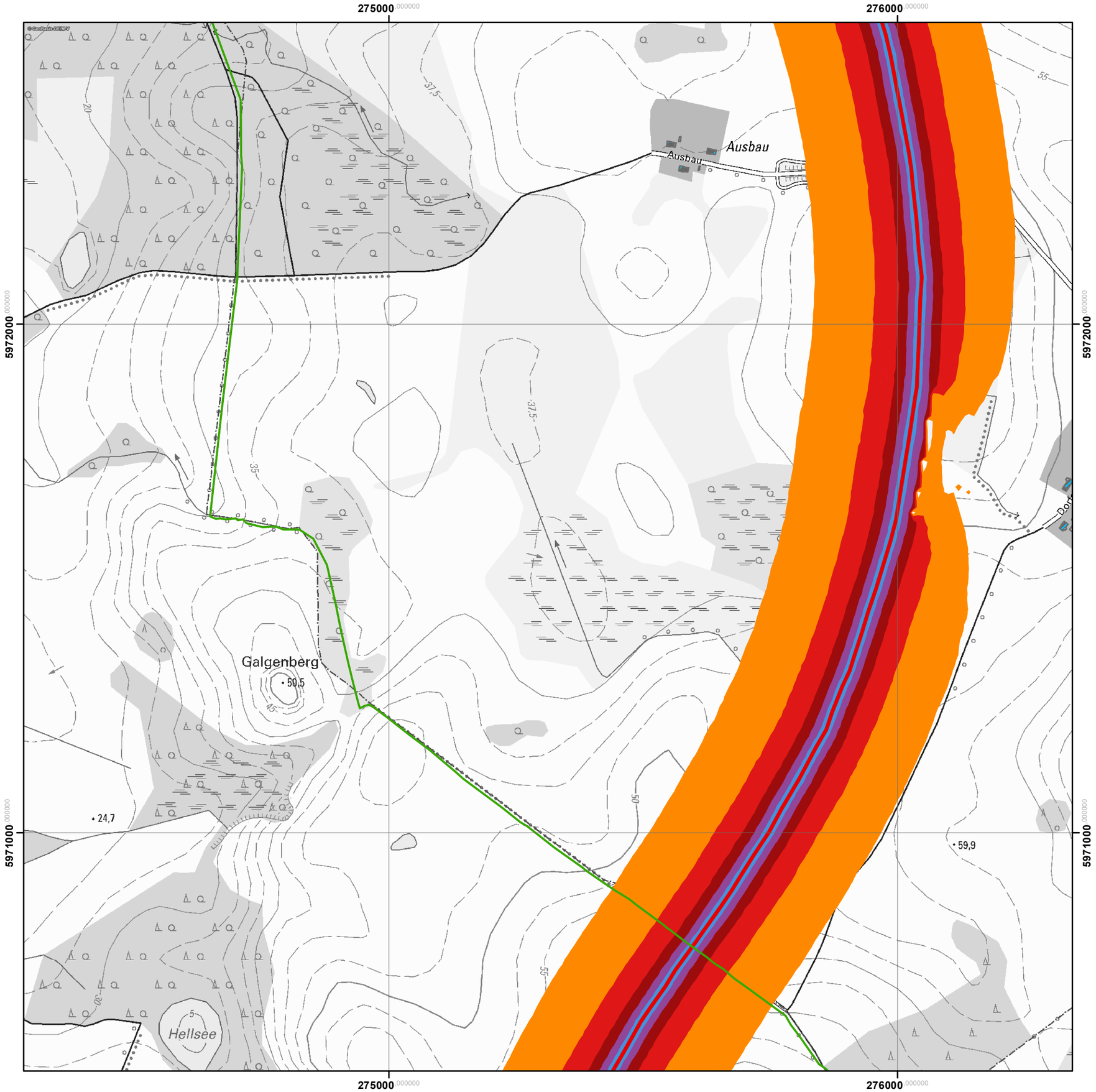

Legende

- Wohngebäude
- Krankenhäuser
- Schulen
- sonstige Gebäude
- Amtsgrenze
- Hauptnetz
- Nebennetz

Pegelwerte

L_{den} in dB(A)

- > 55 - 60
- > 60 - 65
- > 65 - 70
- > 70 - 75
- > 75

Maßstab: 1:7.500

0 125 250 500 m

Landesamt
für Umwelt, Naturschutz und Geologie
Mecklenburg-Vorpommern

TÜV NORD Umweltschutz GmbH & Co. KG

Dorf Mecklenburg-Bad Kleinen

Projekt: Erstellung von Lärmkarten entsprechend EG-ULR II für Straßenverkehr Westliches Mecklenburg	Lärmkarte L_{den} Straßennetz Anlage: **L38** Maßstab: 1:7.500 bearbeitet: P. Adomeit, N. Arbeiter
Proj.-Nr.: 915UBSS003	gezeichnet: F. Wölfl
Datum: August 2017	geprüft: N. Arbeiter

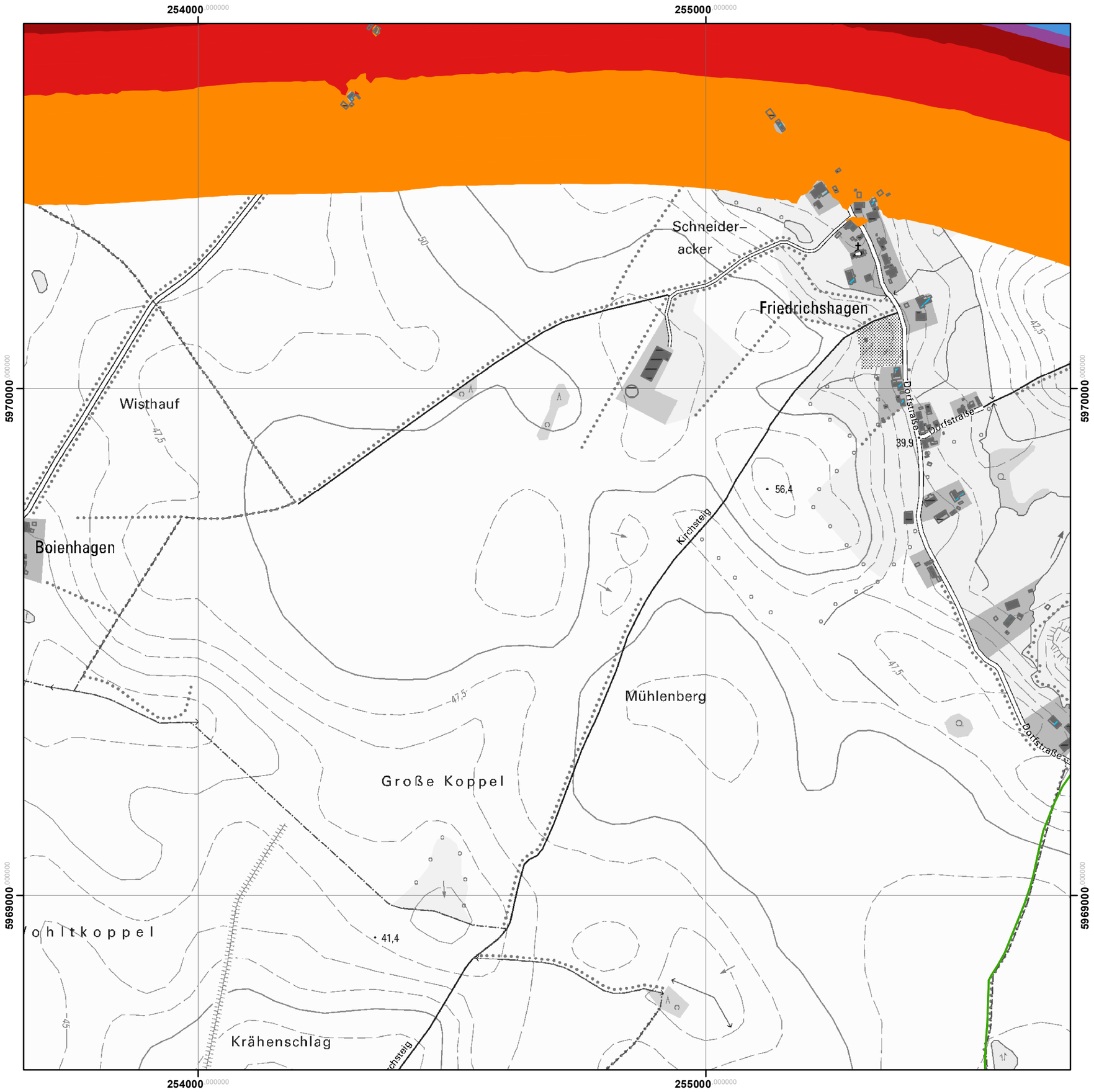

Legende

- Wohngebäude
- Krankenhäuser
- Schulen
- sonstige Gebäude
- Amtsgrenze
- Hauptnetz
- Nebennetz

Pegelwerte L_{den} in dB(A)

- > 55 - 60
- > 60 - 65
- > 65 - 70
- > 70 - 75
- > 75

Maßstab: 1:7.500

0 125 250 500 m

Landesamt
für Umwelt, Naturschutz und Geologie
Mecklenburg-Vorpommern

TÜV NORD Umweltschutz GmbH & Co. KG

Dorf Mecklenburg-Bad Kleinen

Projekt: Erstellung von Lärmkarten entsprechend EG-ULR II für Straßenverkehr Westliches Mecklenburg	Lärmkarte L_{den} Straßennetz Anlage: **M27** Maßstab: 1:7.500 bearbeitet: P. Adomeit, N. Arbeiter
Proj.-Nr.: 915UBSS003	gezeichnet: F. Wölfl
Datum: August 2017	geprüft: N. Arbeiter

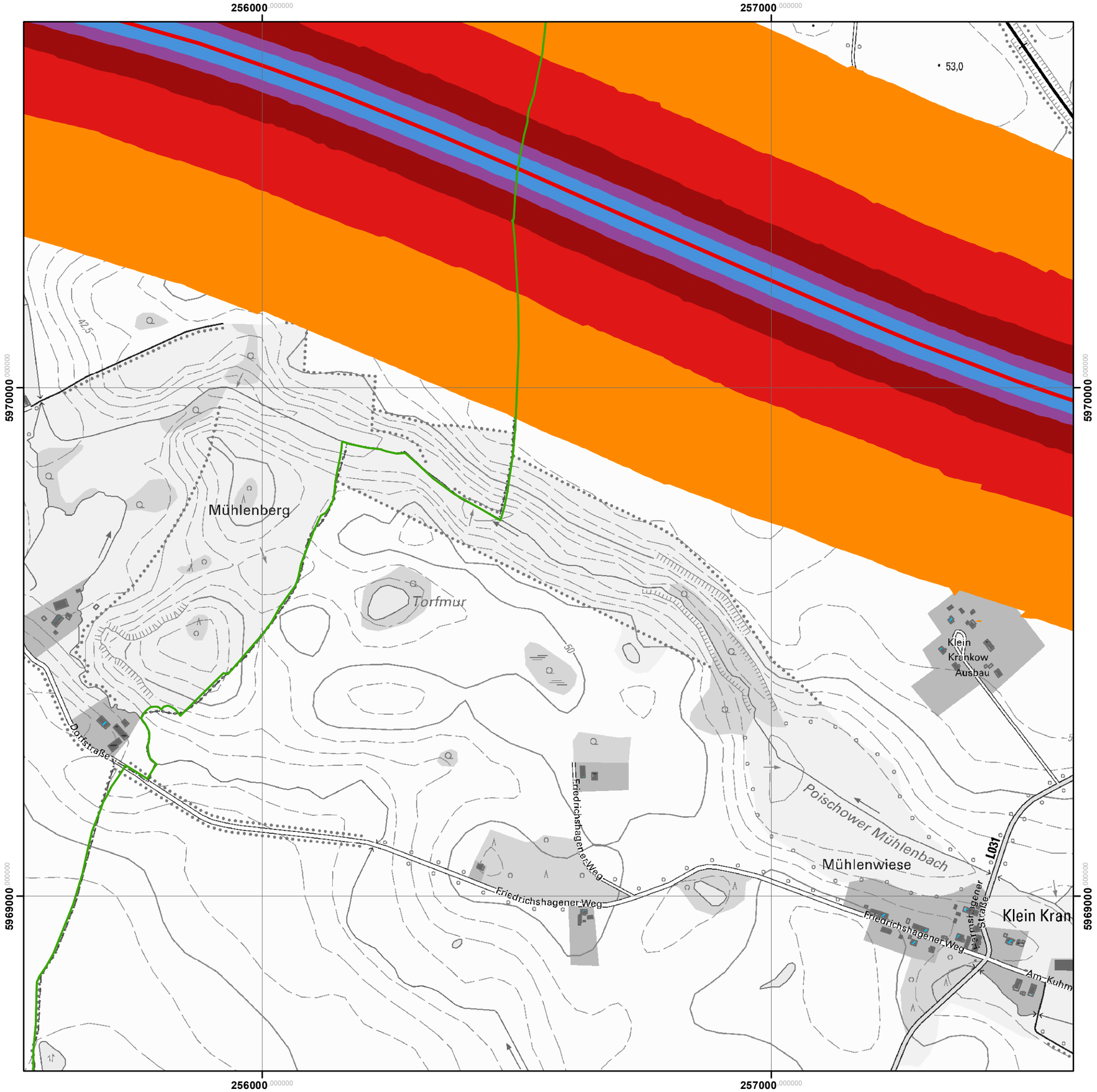

Legende

- Wohngebäude
- Krankenhäuser
- Schulen
- sonstige Gebäude
- Amtsgrenze
- Hauptnetz
- Nebennetz

Pegelwerte L_{den} in dB(A)

- > 55 - 60
- > 60 - 65
- > 65 - 70
- > 70 - 75
- > 75

Maßstab: 1:7.500

0 125 250 500 m

Landesamt
für Umwelt, Naturschutz und Geologie
Mecklenburg-Vorpommern

TÜV NORD Umweltschutz GmbH & Co. KG

Dorf Mecklenburg-Bad Kleinen

Projekt: Erstellung von Lärmkarten entsprechend EG-ULR II für Straßenverkehr Westliches Mecklenburg	Lärmkarte L_{den} Straßennetz Anlage: **M28** Maßstab: 1:7.500 bearbeitet: P. Adomeit, N. Arbeiter
Proj.-Nr.: 915UBSS003	gezeichnet: F. Wölfl
Datum: August 2017	geprüft: N. Arbeiter

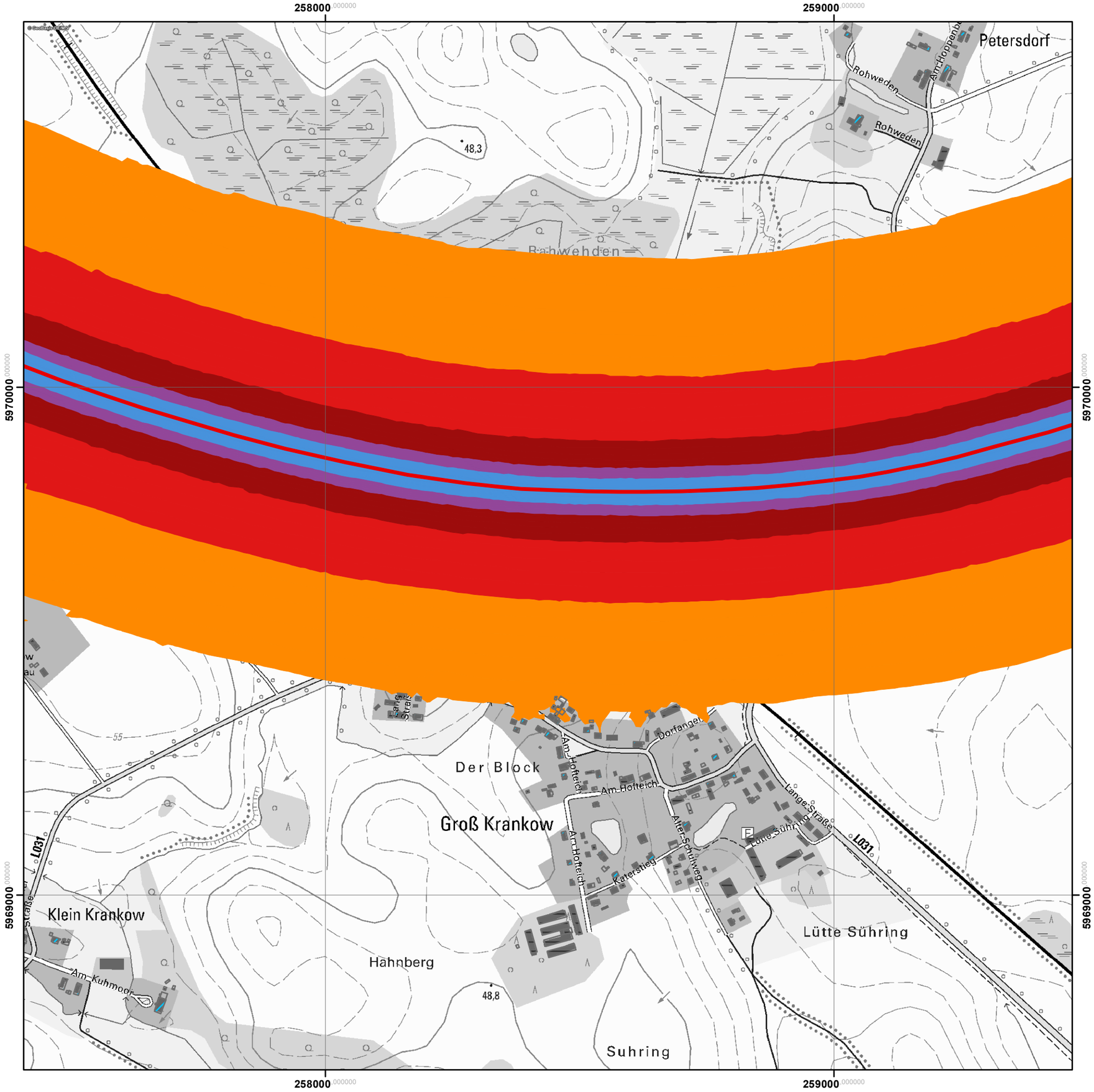

Legende

- Wohngebäude
- Krankenhäuser
- Schulen
- sonstige Gebäude
- Amtsgrenze
- Hauptnetz
- Nebennetz

Pegelwerte
L_{den}
in dB(A)

- > 55 - 60
- > 60 - 65
- > 65 - 70
- > 70 - 75
- > 75

Maßstab: 1:7.500

0 125 250 500 m

Landesamt
für Umwelt, Naturschutz und Geologie
Mecklenburg-Vorpommern

TÜV NORD Umweltschutz GmbH & Co. KG

Dorf Mecklenburg-Bad Kleinen

Projekt: Erstellung von Lärmkarten entsprechend EG-ULR II für Straßenverkehr Westliches Mecklenburg	Lärmkarte L_{den} Straßennetz Anlage: **M29** Maßstab: 1:7.500 bearbeitet: P. Adomeit, N. Arbeiter
Proj.-Nr.: 915UBSS003	gezeichnet: F. Wölfl
Datum: August 2017	geprüft: N. Arbeiter

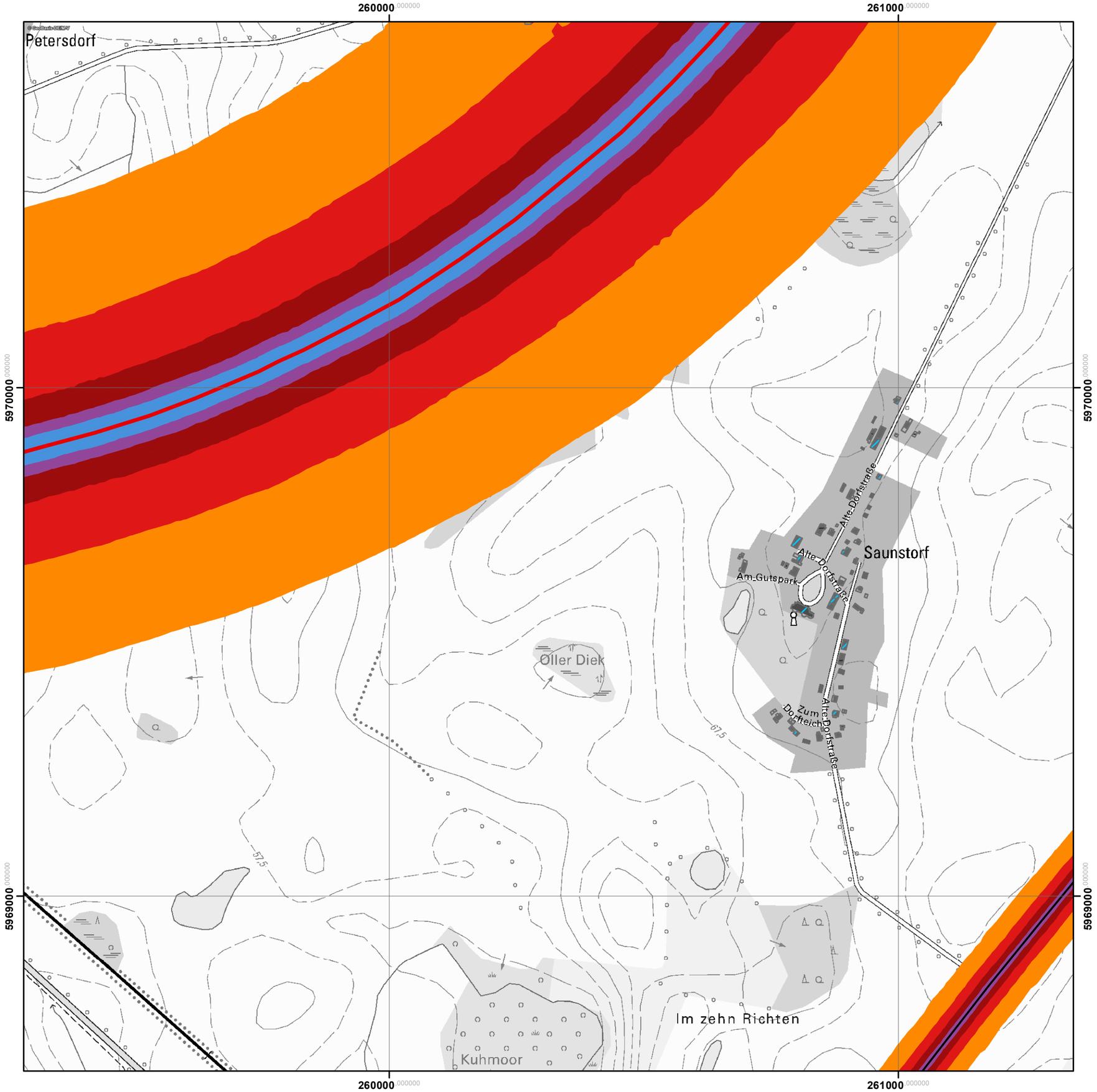

Legende

- Wohngebäude
- Krankenhäuser
- Schulen
- sonstige Gebäude
- Amtsgrenze
- Hauptnetz
- Nebennetz

Pegelwerte L_{den} in dB(A)

- > 55 - 60
- > 60 - 65
- > 65 - 70
- > 70 - 75
- > 75

Maßstab: 1:7.500

0 125 250 500 m

Landesamt
für Umwelt, Naturschutz und Geologie
Mecklenburg-Vorpommern

TÜV NORD Umweltschutz GmbH & Co. KG

Dorf Mecklenburg-Bad Kleinen

Projekt: Erstellung von Lärmkarten entsprechend EG-ULR II für Straßenverkehr Westliches Mecklenburg	Lärmkarte L_{den} Straßennetz Anlage: **M30** Maßstab: 1:7.500 bearbeitet: P. Adomeit, N. Arbeiter
Proj.-Nr.: 915UBSS003	gezeichnet: F. Wölfl
Datum: August 2017	geprüft: N. Arbeiter

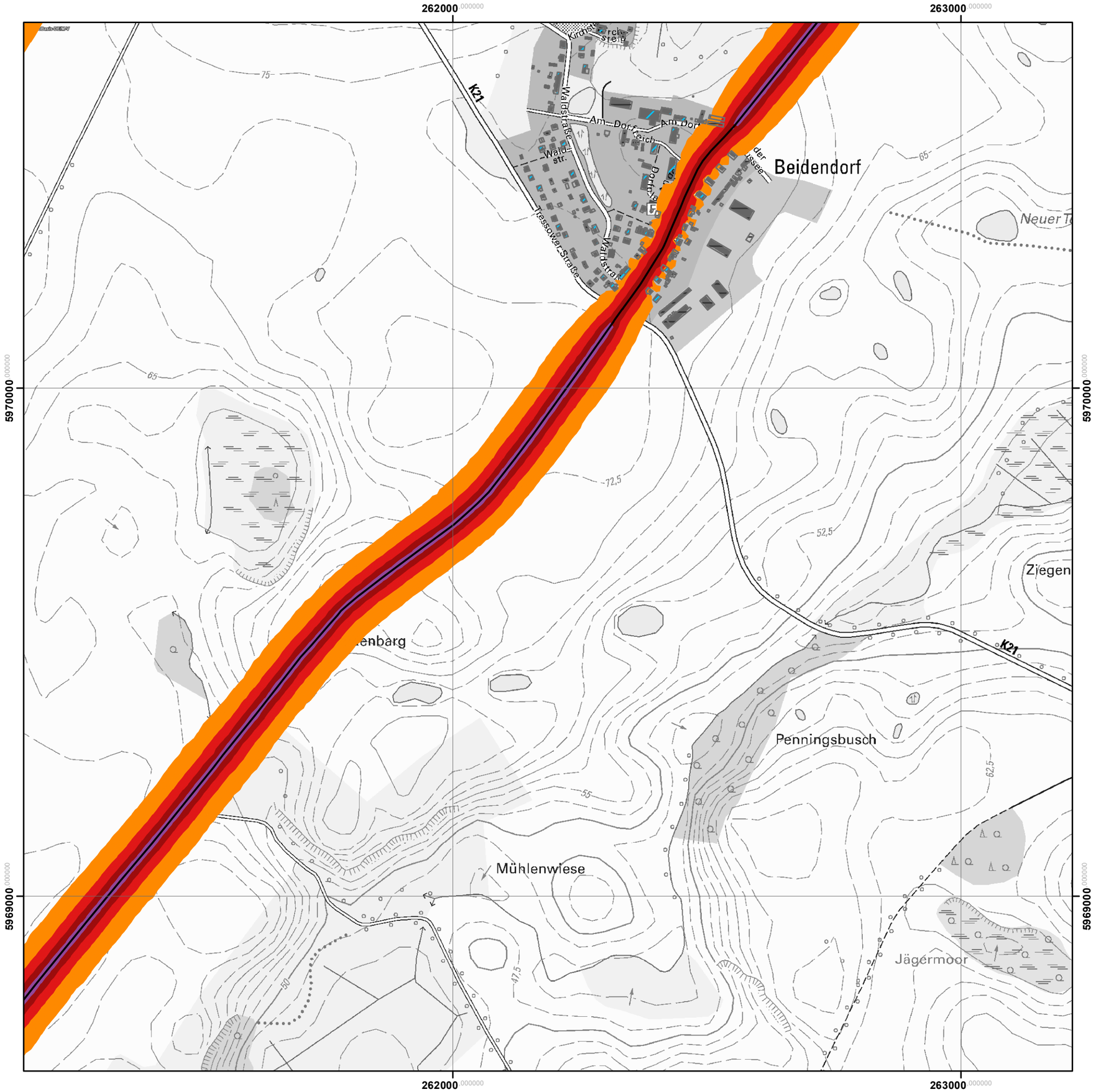

Legende

- Wohngebäude
- Krankenhäuser
- Schulen
- sonstige Gebäude
- Amtsgrenze
- Hauptnetz
- Nebennetz

Pegelwerte

L_{den} in dB(A)

- > 55 - 60
- > 60 - 65
- > 65 - 70
- > 70 - 75
- > 75

Maßstab: 1:7.500

0 125 250 500 m

Landesamt
für Umwelt, Naturschutz und Geologie
Mecklenburg-Vorpommern

TÜV NORD Umweltschutz GmbH & Co. KG

Dorf Mecklenburg-Bad Kleinen

Projekt: Erstellung von Lärmkarten entsprechend EG-ULR II für Straßenverkehr Westliches Mecklenburg	Lärmkarte L_{den} Straßennetz Anlage: **M31** Maßstab: 1:7.500 bearbeitet: P. Adomeit, N. Arbeiter
Proj.-Nr.: 915UBSS003	gezeichnet: F. Wölfl
Datum: August 2017	geprüft: N. Arbeiter

Legende

- Wohngebäude
- Krankenhäuser
- Schulen
- sonstige Gebäude
- Amtsgrenze
- Hauptnetz
- Nebennetz

Pegelwerte
L_{den}
in dB(A)

- > 55 - 60
- > 60 - 65
- > 65 - 70
- > 70 - 75
- > 75

Maßstab: 1:7.500

0 125 250 500 m

Landesamt
für Umwelt, Naturschutz und Geologie
Mecklenburg-Vorpommern

TÜV NORD Umweltschutz GmbH & Co. KG

Dorf Mecklenburg-Bad Kleinen

Projekt: Erstellung von Lärmkarten entsprechend EG-ULR II für Straßenverkehr Westliches Mecklenburg	Lärmkarte L_{den} Straßennetz Anlage: **M33** Maßstab: 1:7.500 bearbeitet: P. Adomeit, N. Arbeiter
Proj.-Nr.: 915UBSS003	gezeichnet: F. Wölfl
Datum: August 2017	geprüft: N. Arbeiter

Legende

- Wohngebäude
- Krankenhäuser
- Schulen
- sonstige Gebäude
- Amtsgrenze
- Hauptnetz
- Nebennetz

Pegelwerte L_{den} in dB(A)

- > 55 - 60
- > 60 - 65
- > 65 - 70
- > 70 - 75
- > 75

Maßstab: 1:7.500

0 125 250 500 m

Landesamt
für Umwelt, Naturschutz und Geologie
Mecklenburg-Vorpommern

TÜV NORD Umweltschutz GmbH & Co. KG

Dorf Mecklenburg-Bad Kleinen

Projekt: Erstellung von Lärmkarten entsprechend EG-ULR II für Straßenverkehr Westliches Mecklenburg	Lärmkarte L_{den} Straßennetz Anlage: **M34** Maßstab: 1:7.500 bearbeitet: P. Adomeit, N. Arbeiter
Proj.-Nr.: 915UBSS003	gezeichnet: F. Wölfl
Datum: August 2017	geprüft: N. Arbeiter

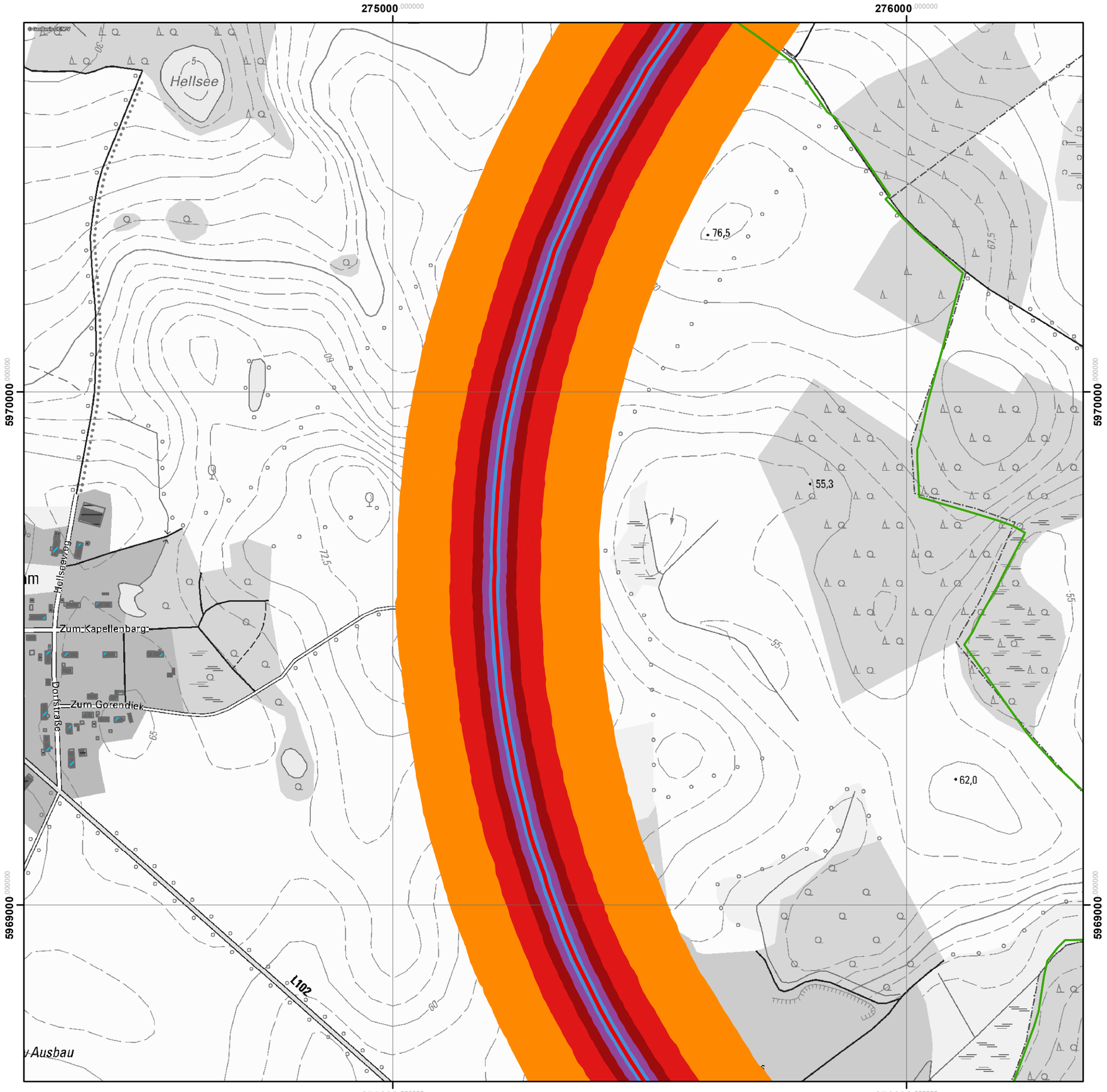

Legende

- Wohngebäude
- Krankenhäuser
- Schulen
- sonstige Gebäude
- Amtsgrenze
- Hauptnetz
- Nebennetz

Pegelwerte

L_{den} in dB(A)

- > 55 - 60
- > 60 - 65
- > 65 - 70
- > 70 - 75
- > 75

Maßstab: 1:7.500

0 125 250 500 m

Landesamt
für Umwelt, Naturschutz und Geologie
Mecklenburg-Vorpommern

TÜV NORD Umweltschutz GmbH & Co. KG

Dorf Mecklenburg-Bad Kleinen

Projekt: Erstellung von Lärmkarten entsprechend EG-ULR II für Straßenverkehr Westliches Mecklenburg	Lärmkarte L_{den} Straßennetz Anlage: **M38** Maßstab: 1:7.500 bearbeitet: P. Adomeit, N. Arbeiter
Proj.-Nr.: 915UBSS003	gezeichnet: F. Wölfl
Datum: August 2017	geprüft: N. Arbeiter

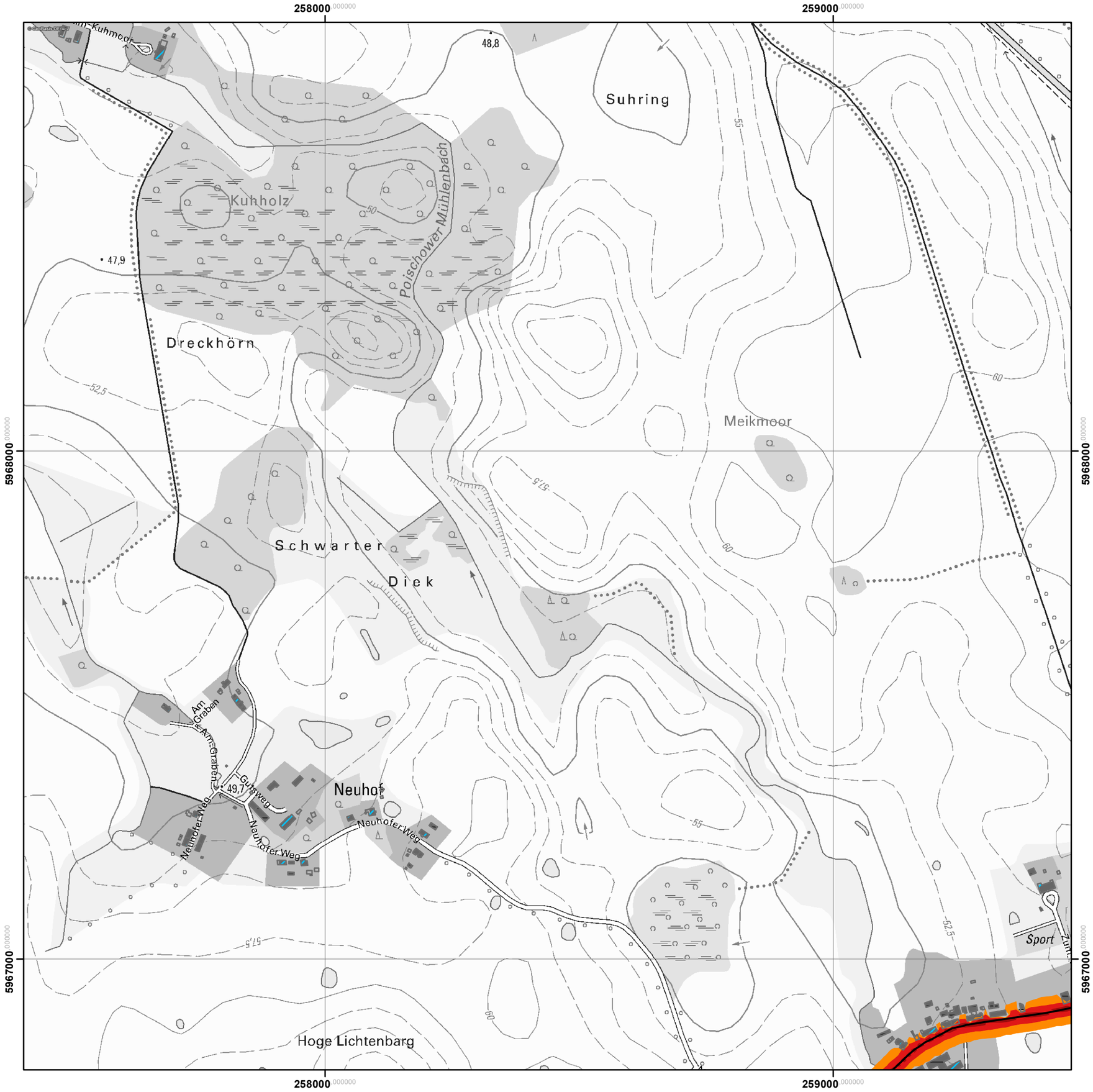

Legende

- Wohngebäude
- Krankenhäuser
- Schulen
- sonstige Gebäude
- Amtsgrenze
- Hauptnetz
- Nebennetz

Pegelwerte

L_{den} in dB(A)

- > 55 - 60
- > 60 - 65
- > 65 - 70
- > 70 - 75
- > 75

Maßstab: 1:7.500

0 125 250 500 m

Landesamt
für Umwelt, Naturschutz und Geologie
Mecklenburg-Vorpommern

TÜV NORD Umweltschutz GmbH & Co. KG

Dorf Mecklenburg-Bad Kleinen

Projekt: Erstellung von Lärmkarten entsprechend EG-ULR II für Straßenverkehr Westliches Mecklenburg	Lärmkarte L_{den} Straßennetz Anlage: **N29** Maßstab: 1:7.500 bearbeitet: P. Adomeit, N. Arbeiter
Proj.-Nr.: 915UBSS003	gezeichnet: F. Wölfl
Datum: August 2017	geprüft: N. Arbeiter

Legende

- Wohngebäude
- Krankenhäuser
- Schulen
- sonstige Gebäude
- Amtsgrenze
- Hauptnetz
- Nebennetz

Pegelwerte

L_{den} in dB(A)

- > 55 - 60
- > 60 - 65
- > 65 - 70
- > 70 - 75
- > 75

Maßstab: 1:7.500

0 125 250 500 m

Landesamt
für Umwelt, Naturschutz und Geologie
Mecklenburg-Vorpommern

TÜV NORD Umweltschutz GmbH & Co. KG

Dorf Mecklenburg-Bad Kleinen

Projekt: Erstellung von Lärmkarten entsprechend EG-ULR II für Straßenverkehr Westliches Mecklenburg	Lärmkarte L_{den} Straßennetz Anlage: **N30** Maßstab: 1:7.500 bearbeitet: P. Adomeit, N. Arbeiter
Proj.-Nr.: 915UBSS003	gezeichnet: F. Wölfl
Datum: August 2017	geprüft: N. Arbeiter

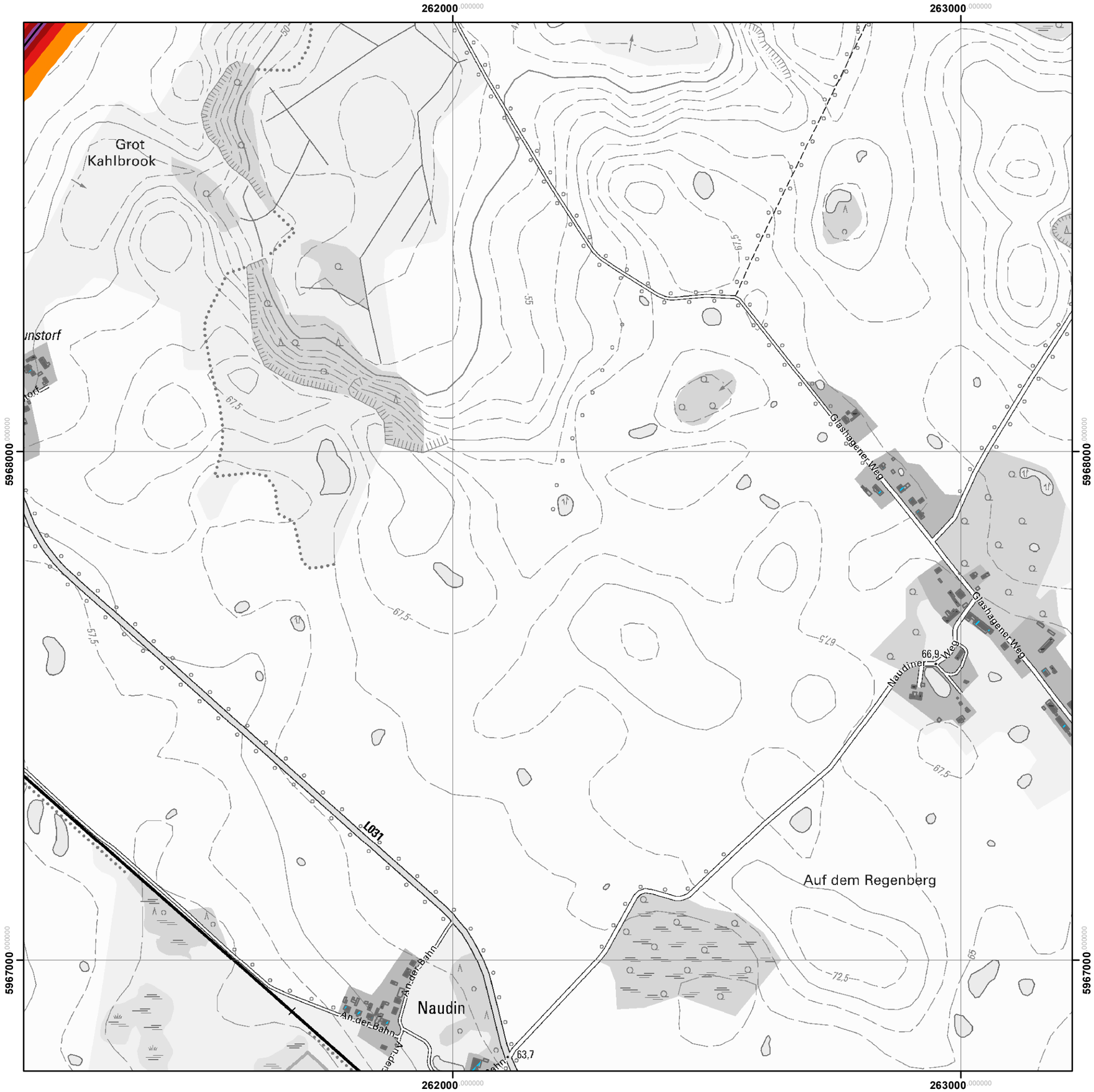

Legende

- Wohngebäude
- Krankenhäuser
- Schulen
- sonstige Gebäude
- Amtsgrenze
- Hauptnetz
- Nebennetz

Pegelwerte L_{den} in dB(A)

- > 55 - 60
- > 60 - 65
- > 65 - 70
- > 70 - 75
- > 75

Maßstab: 1:7.500

0 125 250 500 m

Landesamt
für Umwelt, Naturschutz und Geologie
Mecklenburg-Vorpommern

TÜV NORD Umweltschutz GmbH & Co. KG

Dorf Mecklenburg-Bad Kleinen

Projekt: Erstellung von Lärmkarten entsprechend EG-ULR II für Straßenverkehr Westliches Mecklenburg	Lärmkarte L_{den} Straßennetz Anlage: **N31** Maßstab: 1:7.500 bearbeitet: P. Adomeit, N. Arbeiter
Proj.-Nr.: 915UBSS003	gezeichnet: F. Wölfl
Datum: August 2017	geprüft: N. Arbeiter

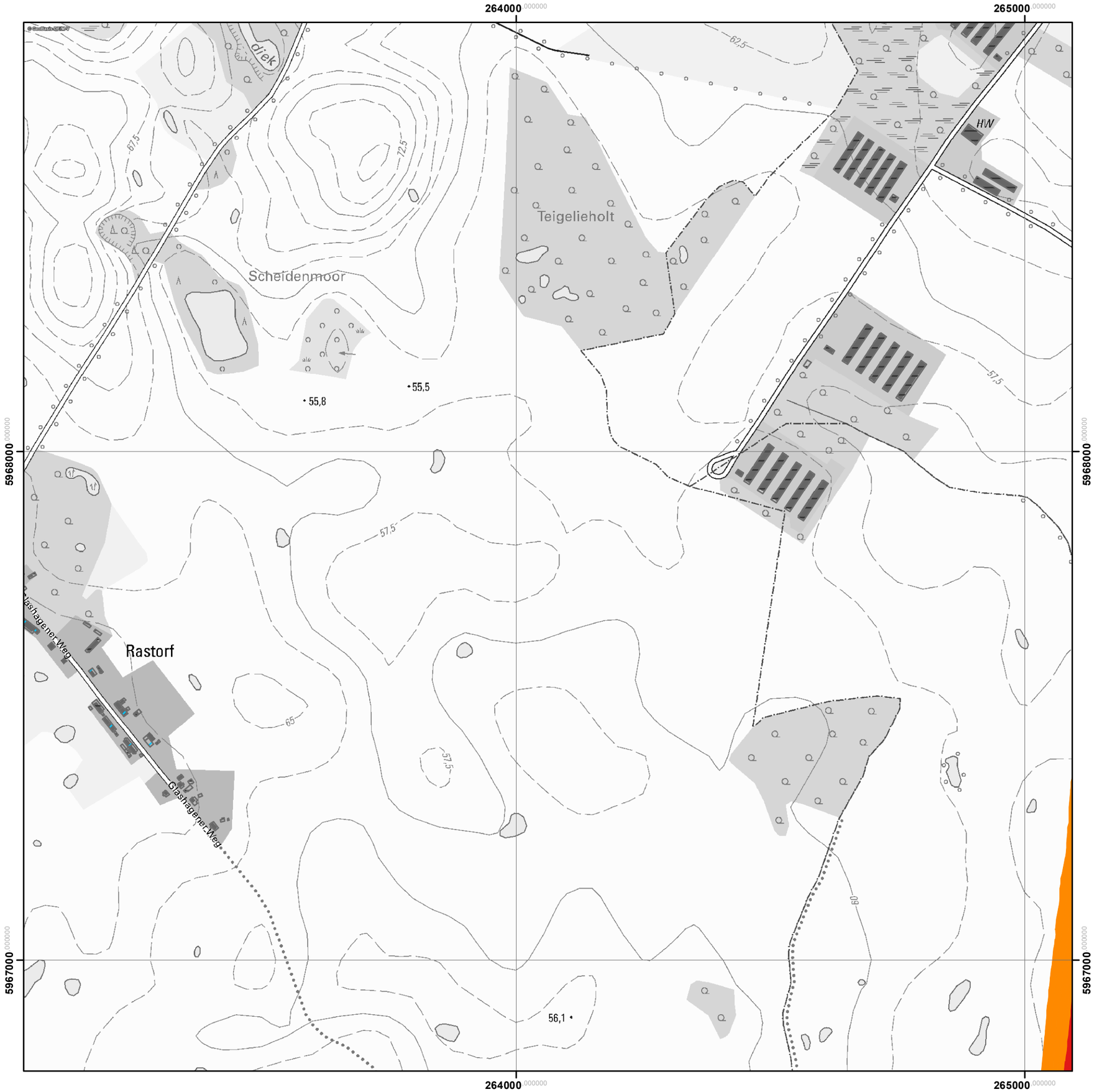

Legende

- Wohngebäude
- Krankenhäuser
- Schulen
- sonstige Gebäude
- Amtsgrenze
- Hauptnetz
- Nebennetz

Pegelwerte

L_{den} in dB(A)

- > 55 - 60
- > 60 - 65
- > 65 - 70
- > 70 - 75
- > 75

Maßstab: 1:7.500

0 125 250 500 m

Landesamt
für Umwelt, Naturschutz und Geologie
Mecklenburg-Vorpommern

TÜV NORD Umweltschutz GmbH & Co. KG

Dorf Mecklenburg-Bad Kleinen

Projekt: Erstellung von Lärmkarten entsprechend EG-ULR II für Straßenverkehr Westliches Mecklenburg	Lärmkarte L_{den} Straßennetz Anlage: **N32** Maßstab: 1:7.500 bearbeitet: P. Adomeit, N. Arbeiter
Proj.-Nr.: 915UBSS003	gezeichnet: F. Wölfl
Datum: August 2017	geprüft: N. Arbeiter

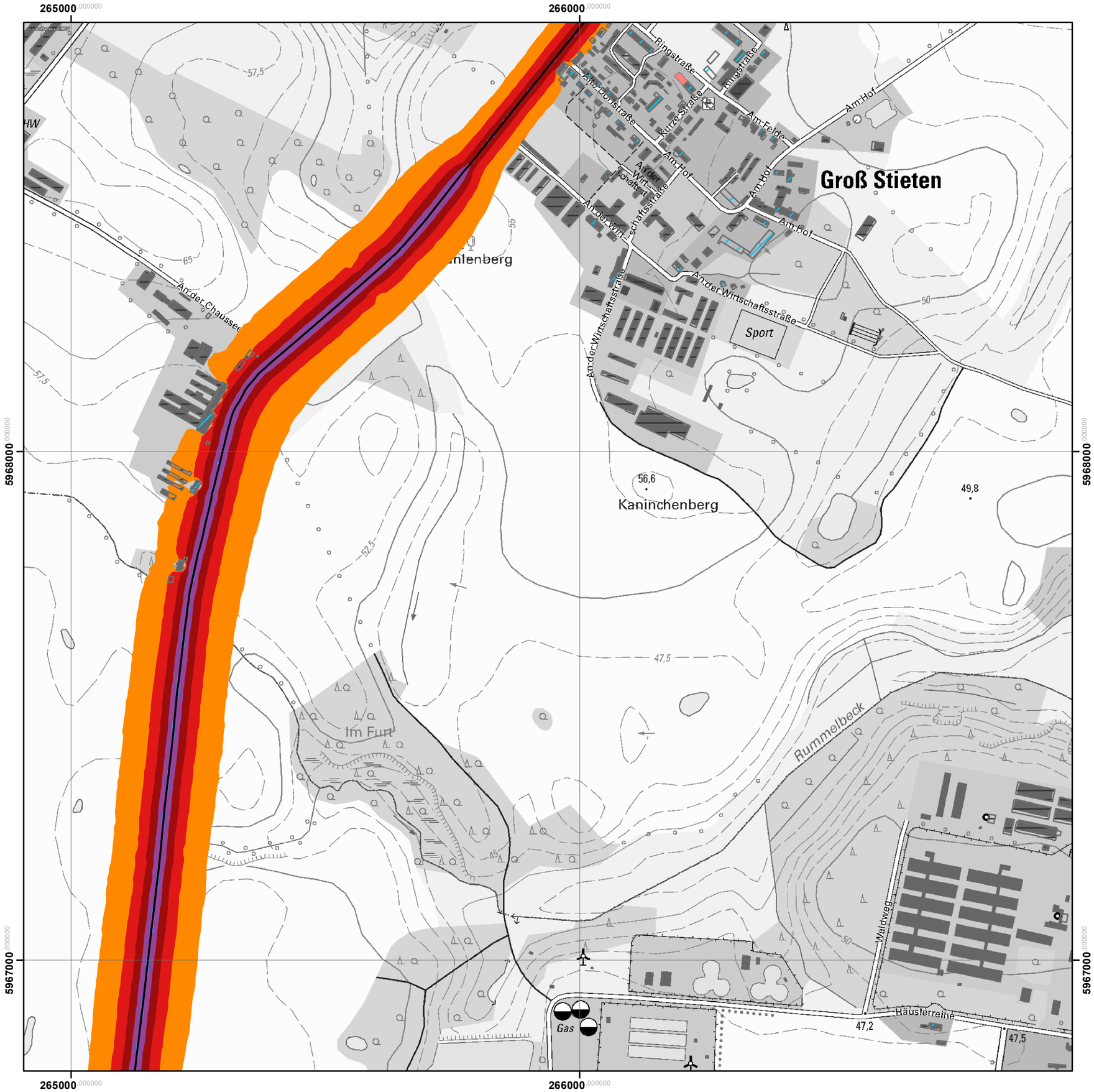

Legende

- Wohngebäude
- Krankenhäuser
- Schulen
- sonstige Gebäude
- Amtsgrenze
- Hauptnetz
- Nebennetz

Pegelwerte L_{den} in dB(A)

- > 55 - 60
- > 60 - 65
- > 65 - 70
- > 70 - 75
- > 75

Maßstab: 1:7.500

0 125 250 500 m

Landesamt
für Umwelt, Naturschutz und Geologie
Mecklenburg-Vorpommern

TÜV NORD Umweltschutz GmbH & Co. KG

Dorf Mecklenburg-Bad Kleinen

Projekt: Erstellung von Lärmkarten entsprechend EG-ULR II für Straßenverkehr Westliches Mecklenburg	Lärmkarte L_{den} Straßennetz Anlage: **N33** Maßstab: 1:7.500 bearbeitet: P. Adomeit, N. Arbeiter
Proj.-Nr.: 915UBSS003	gezeichnet: F. Wölfl
Datum: August 2017	geprüft: N. Arbeiter

Legende

- Wohngebäude
- Krankenhäuser
- Schulen
- sonstige Gebäude
- Amtsgrenze
- Hauptnetz
- Nebennetz

Pegelwerte

L_{den} in dB(A)

- > 55 - 60
- > 60 - 65
- > 65 - 70
- > 70 - 75
- > 75

Maßstab: 1:7.500

0 125 250 500 m

Landesamt
für Umwelt, Naturschutz und Geologie
Mecklenburg-Vorpommern

TÜV NORD Umweltschutz GmbH & Co. KG

Dorf Mecklenburg-Bad Kleinen

Projekt: Erstellung von Lärmkarten entsprechend EG-ULR II für Straßenverkehr Westliches Mecklenburg	Lärmkarte L_{den} Straßennetz Anlage: **N38** Maßstab: 1:7.500 bearbeitet: P. Adomeit, N. Arbeiter
Proj.-Nr.: 915UBSS003	gezeichnet: F. Wölfl
Datum: August 2017	geprüft: N. Arbeiter

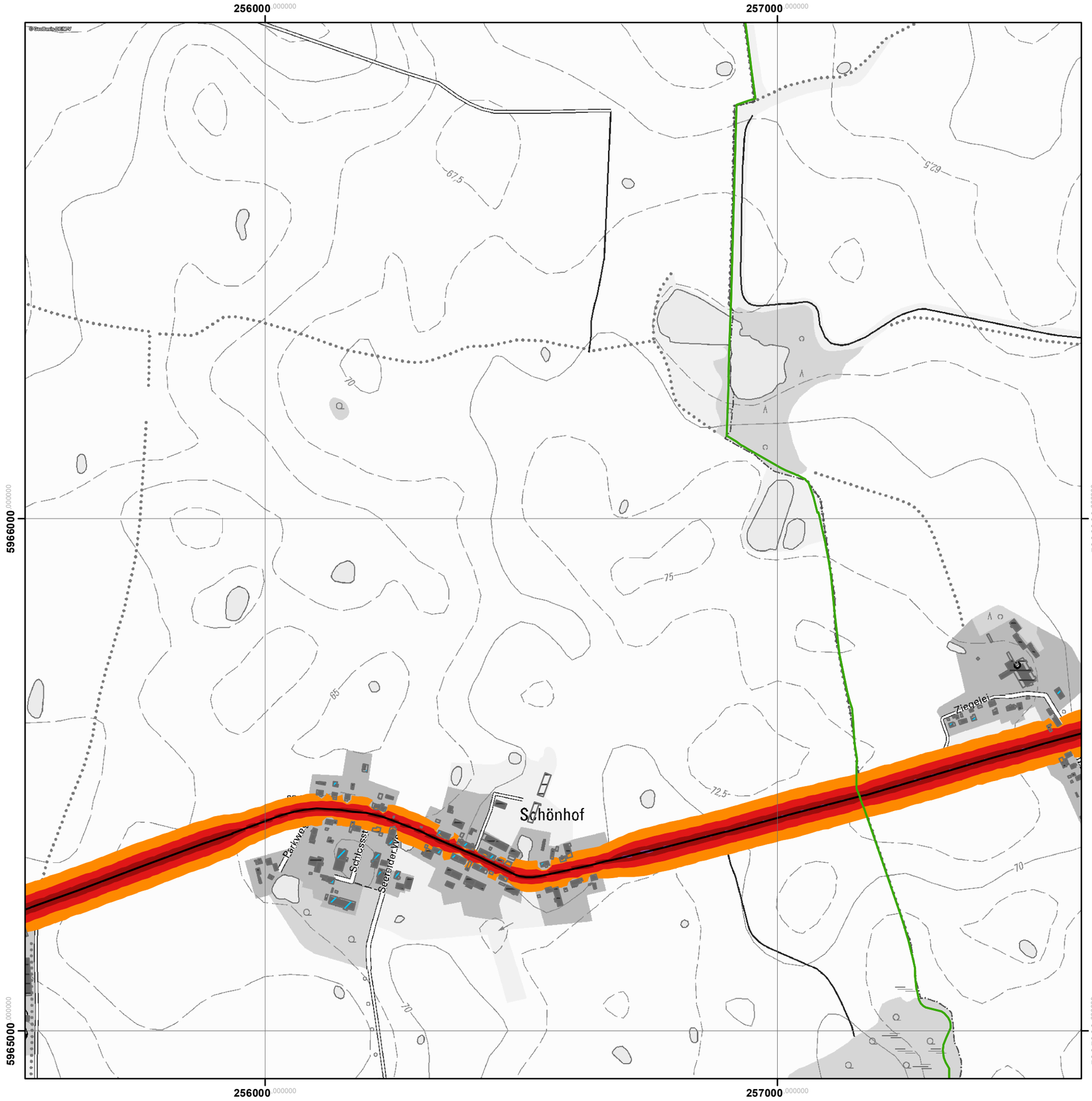

Legende

- Wohngebäude
- Krankenhäuser
- Schulen
- sonstige Gebäude
- Amtsgrenze
- Hauptnetz
- Nebennetz

Pegelwerte

L_{den} in dB(A)

- > 55 - 60
- > 60 - 65
- > 65 - 70
- > 70 - 75
- > 75

Maßstab: 1:7.500

0 125 250 500 m

Landesamt
für Umwelt, Naturschutz und Geologie
Mecklenburg-Vorpommern

TÜV NORD Umweltschutz GmbH & Co. KG

Dorf Mecklenburg-Bad Kleinen

Projekt: Erstellung von Lärmkarten entsprechend EG-ULR II für Straßenverkehr Westliches Mecklenburg	Lärmkarte L_{den} Straßennetz Anlage: **O28** Maßstab: 1:7.500 bearbeitet: P. Adomeit, N. Arbeiter
Proj.-Nr.: 915UBSS003	gezeichnet: F. Wölfl
Datum: August 2017	geprüft: N. Arbeiter

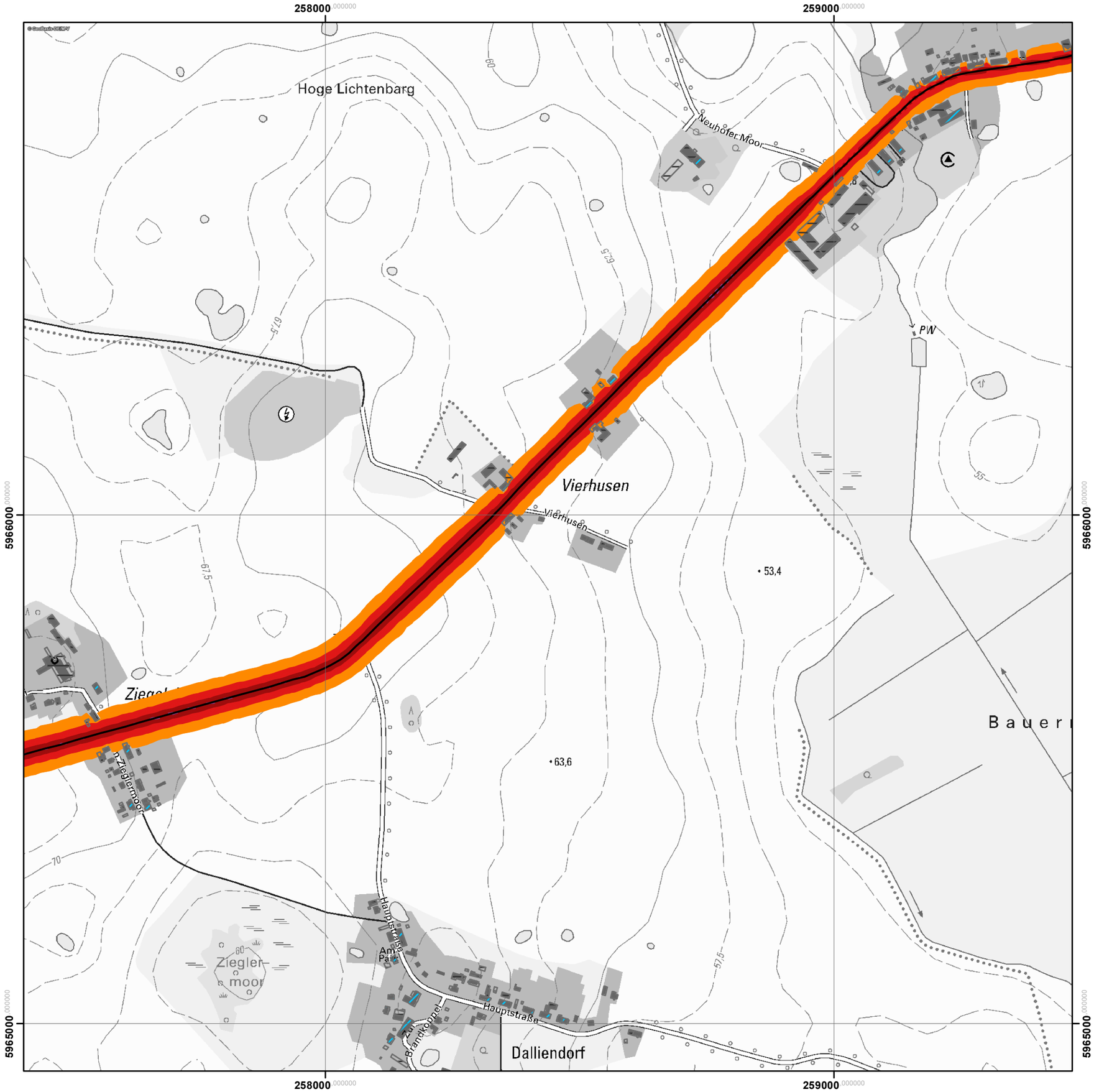

Legende

- Wohngebäude
- Krankenhäuser
- Schulen
- sonstige Gebäude
- Amtsgrenze
- Hauptnetz
- Nebennetz

Pegelwerte

L_{den} in dB(A)

- > 55 - 60
- > 60 - 65
- > 65 - 70
- > 70 - 75
- > 75

Maßstab: 1:7.500

0 125 250 500 m

Landesamt
für Umwelt, Naturschutz und Geologie
Mecklenburg-Vorpommern

TÜV NORD Umweltschutz GmbH & Co. KG

Dorf Mecklenburg-Bad Kleinen

Projekt: Erstellung von Lärmkarten entsprechend EG-ULR II für Straßenverkehr Westliches Mecklenburg	Lärmkarte L_{den} Straßennetz Anlage: **O29** Maßstab: 1:7.500 bearbeitet: P. Adomeit, N. Arbeiter
Proj.-Nr.: 915UBSS003	gezeichnet: F. Wölfl
Datum: August 2017	geprüft: N. Arbeiter

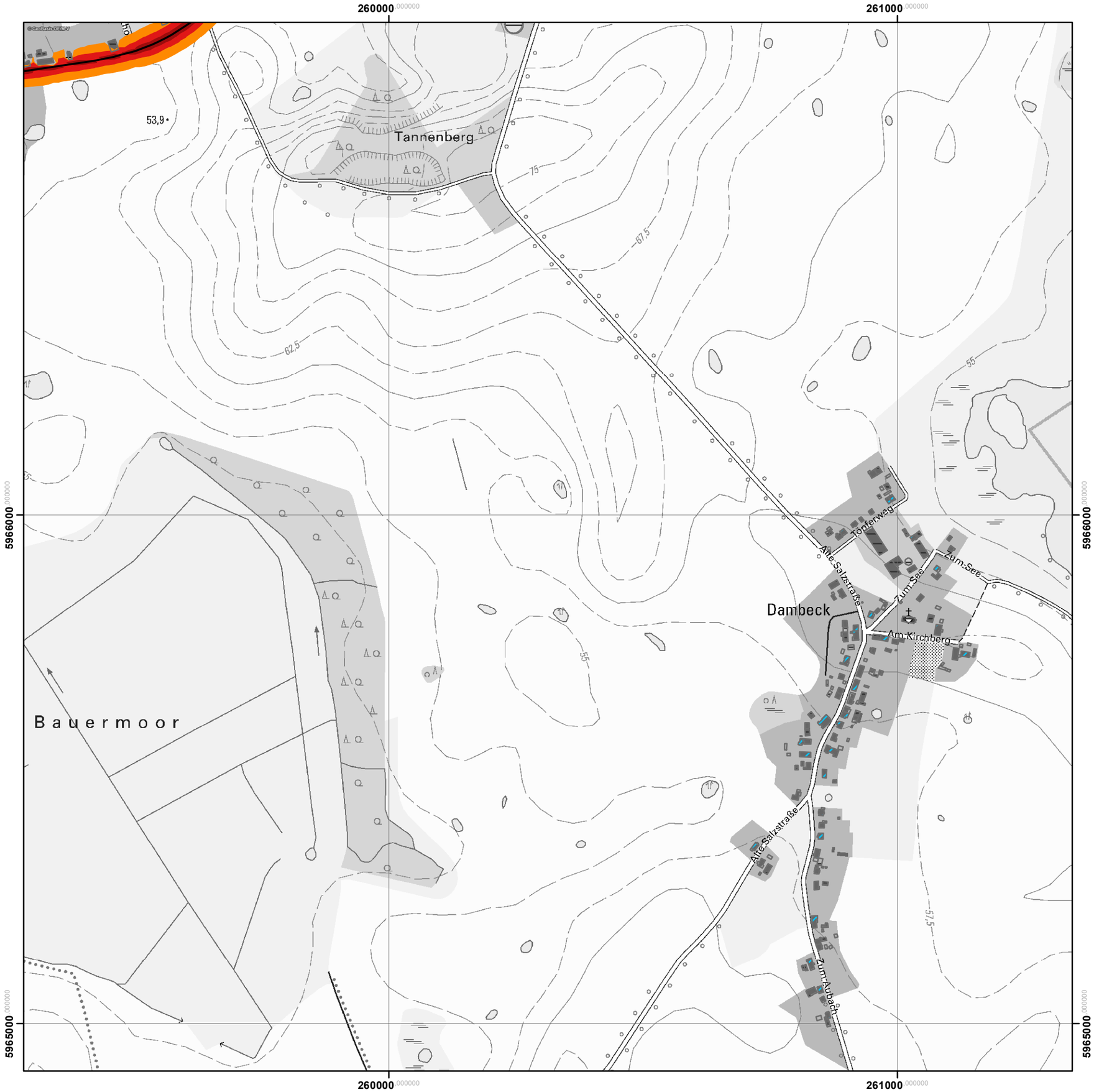

Legende

- Wohngebäude
- Krankenhäuser
- Schulen
- sonstige Gebäude
- Amtsgrenze
- Hauptnetz
- Nebennetz

Pegelwerte L_{den} in dB(A)

- > 55 - 60
- > 60 - 65
- > 65 - 70
- > 70 - 75
- > 75

Maßstab: 1:7.500

0 125 250 500 m

Landesamt
für Umwelt, Naturschutz und Geologie
Mecklenburg-Vorpommern

TÜV NORD Umweltschutz GmbH & Co. KG

Dorf Mecklenburg-Bad Kleinen

Projekt: Erstellung von Lärmkarten entsprechend EG-ULR II für Straßenverkehr Westliches Mecklenburg	Lärmkarte L_{den} Straßennetz Anlage: **O30** Maßstab: 1:7.500 bearbeitet: P. Adomeit, N. Arbeiter
Proj.-Nr.: 915UBSS003	gezeichnet: F. Wölfl
Datum: August 2017	geprüft: N. Arbeiter

Legende

- Wohngebäude
- Krankenhäuser
- Schulen
- sonstige Gebäude
- Amtsgrenze
- Hauptnetz
- Nebennetz

Pegelwerte L_{den} in dB(A)

- > 55 - 60
- > 60 - 65
- > 65 - 70
- > 70 - 75
- > 75

Maßstab: 1:7.500

0 125 250 500 m

Landesamt
für Umwelt, Naturschutz und Geologie
Mecklenburg-Vorpommern

TÜV NORD Umweltschutz GmbH & Co. KG

Dorf Mecklenburg-Bad Kleinen

Projekt: Erstellung von Lärmkarten entsprechend EG-ULR II für Straßenverkehr Westliches Mecklenburg	Lärmkarte L_{den} Straßennetz Anlage: **O32** Maßstab: 1:7.500 bearbeitet: P. Adomeit, N. Arbeiter
Proj.-Nr.: 915UBSS003	gezeichnet: F. Wölfl
Datum: August 2017	geprüft: N. Arbeiter

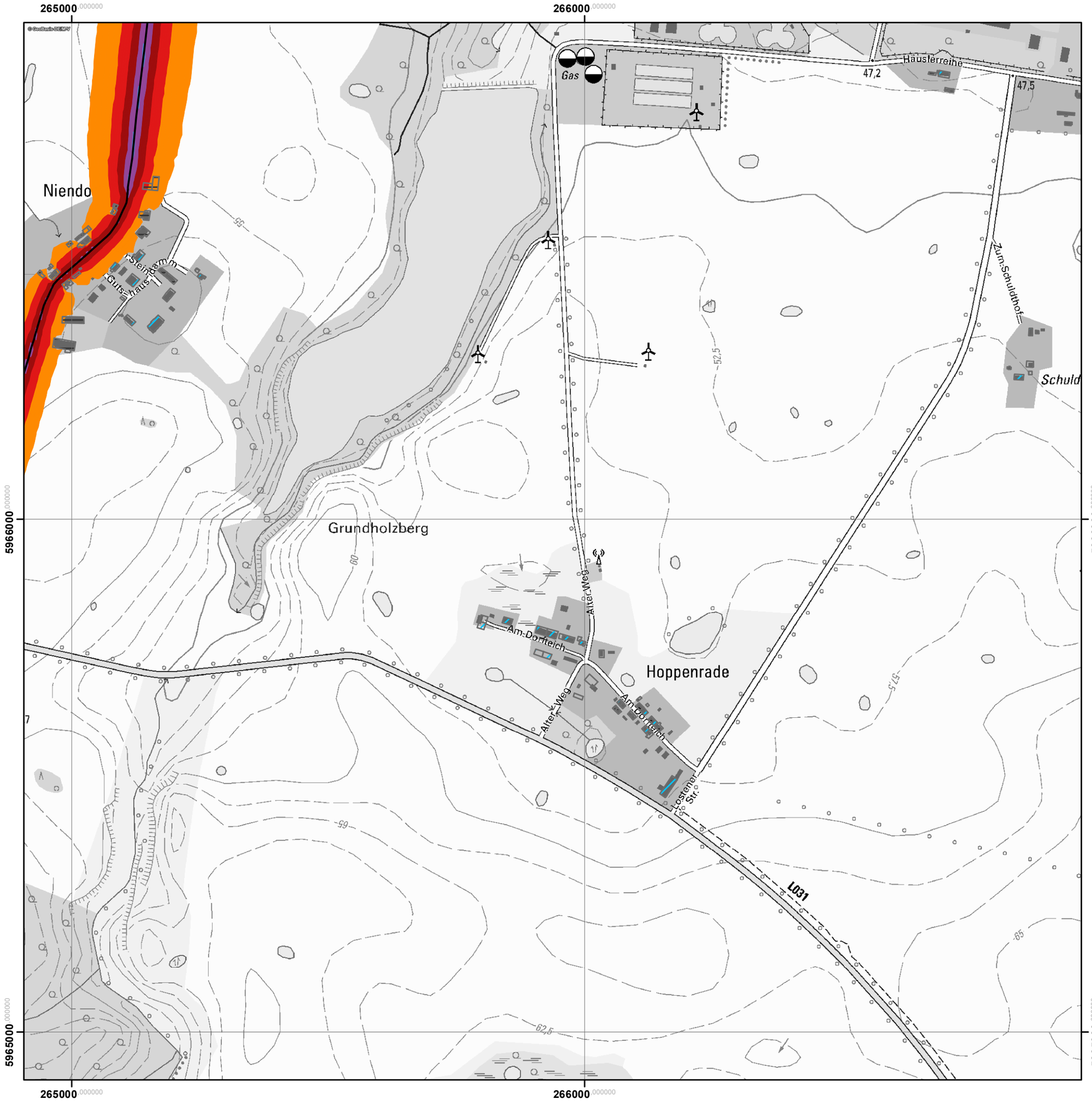

Legende

- Wohngebäude
- Krankenhäuser
- Schulen
- sonstige Gebäude
- Amtsgrenze
- Hauptnetz
- Nebennetz

Pegelwerte

L_{den} in dB(A)

- > 55 - 60
- > 60 - 65
- > 65 - 70
- > 70 - 75
- > 75

Maßstab: 1:7.500

0 125 250 500 m

Landesamt
für Umwelt, Naturschutz und Geologie
Mecklenburg-Vorpommern

TÜV NORD Umweltschutz GmbH & Co. KG

Dorf Mecklenburg-Bad Kleinen

Projekt: Erstellung von Lärmkarten entsprechend EG-ULR II für Straßenverkehr Westliches Mecklenburg	Lärmkarte L_{den} Straßennetz Anlage: **O33** Maßstab: 1:7.500 bearbeitet: P. Adomeit, N. Arbeiter
Proj.-Nr.: 915UBSS003	gezeichnet: F. Wölfl
Datum: August 2017	geprüft: N. Arbeiter

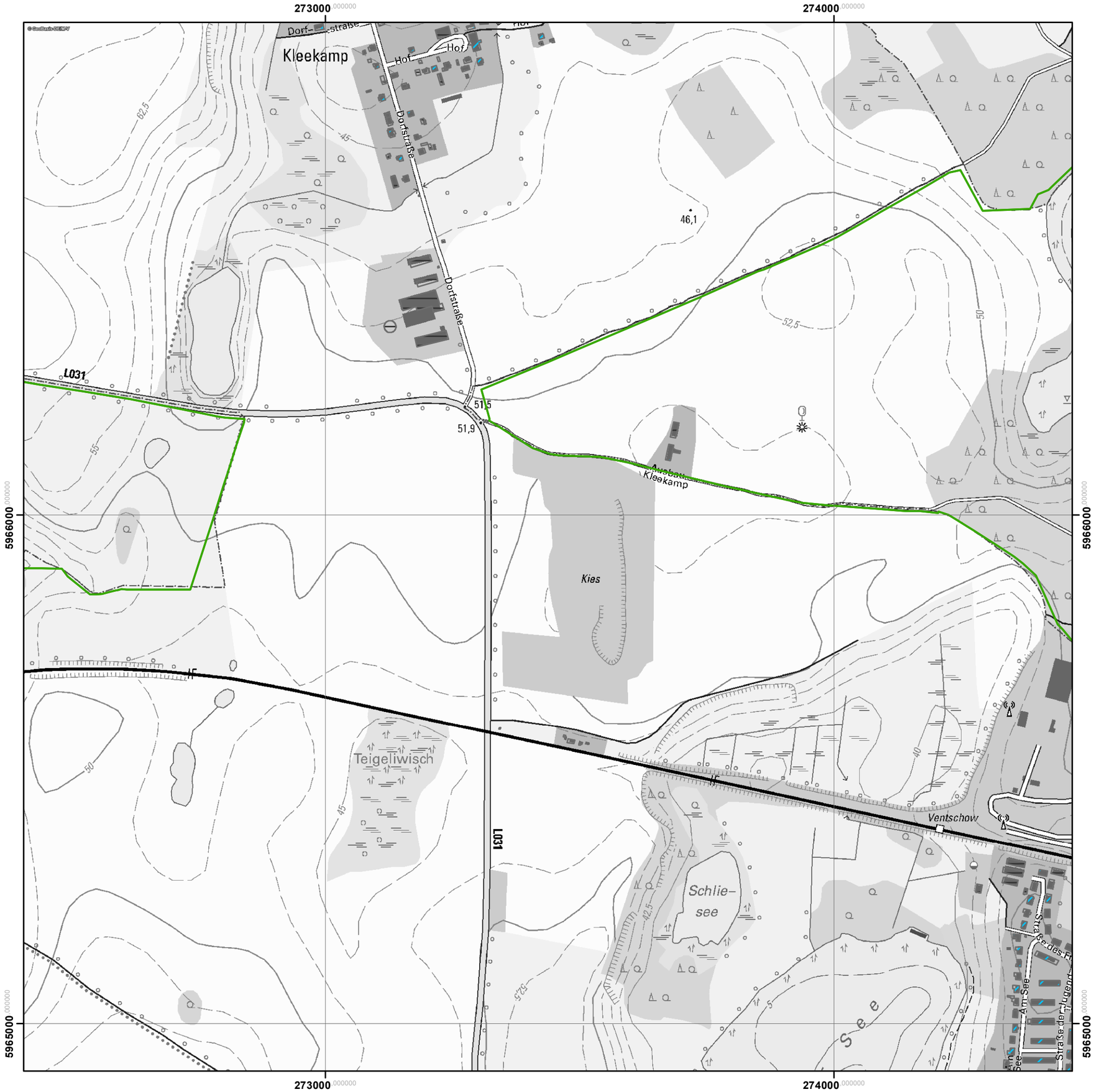

Legende

- Wohngebäude
- Krankenhäuser
- Schulen
- sonstige Gebäude
- Amtsgrenze
- Hauptnetz
- Nebennetz

Pegelwerte

L_{den} in dB(A)

- > 55 - 60
- > 60 - 65
- > 65 - 70
- > 70 - 75
- > 75

Maßstab: 1:7.500

0 125 250 500 m

Landesamt
für Umwelt, Naturschutz und Geologie
Mecklenburg-Vorpommern

TÜV NORD Umweltschutz GmbH & Co. KG

Dorf Mecklenburg-Bad Kleinen

Projekt: Erstellung von Lärmkarten entsprechend EG-ULR II für Straßenverkehr Westliches Mecklenburg	Lärmkarte L_{den} Straßennetz Anlage: **O37** Maßstab: 1:7.500 bearbeitet: P. Adomeit, N. Arbeiter
Proj.-Nr.: 915UBSS003	gezeichnet: F. Wölfl
Datum: August 2017	geprüft: N. Arbeiter

Legende

- Wohngebäude
- Krankenhäuser
- Schulen
- sonstige Gebäude
- Amtsgrenze
- Hauptnetz
- Nebennetz

Pegelwerte L_{den} in dB(A)

- > 55 - 60
- > 60 - 65
- > 65 - 70
- > 70 - 75
- > 75

Maßstab: 1:7.500

0 125 250 500 m

Landesamt
für Umwelt, Naturschutz und Geologie
Mecklenburg-Vorpommern

TÜV NORD Umweltschutz GmbH & Co. KG

Dorf Mecklenburg-Bad Kleinen

Projekt: Erstellung von Lärmkarten entsprechend EG-ULR II für Straßenverkehr Westliches Mecklenburg	Lärmkarte L_{den} Straßennetz Anlage: **O38** Maßstab: 1:7.500 bearbeitet: P. Adomeit, N. Arbeiter
Proj.-Nr.: 915UBSS003	gezeichnet: F. Wölfl
Datum: August 2017	geprüft: N. Arbeiter

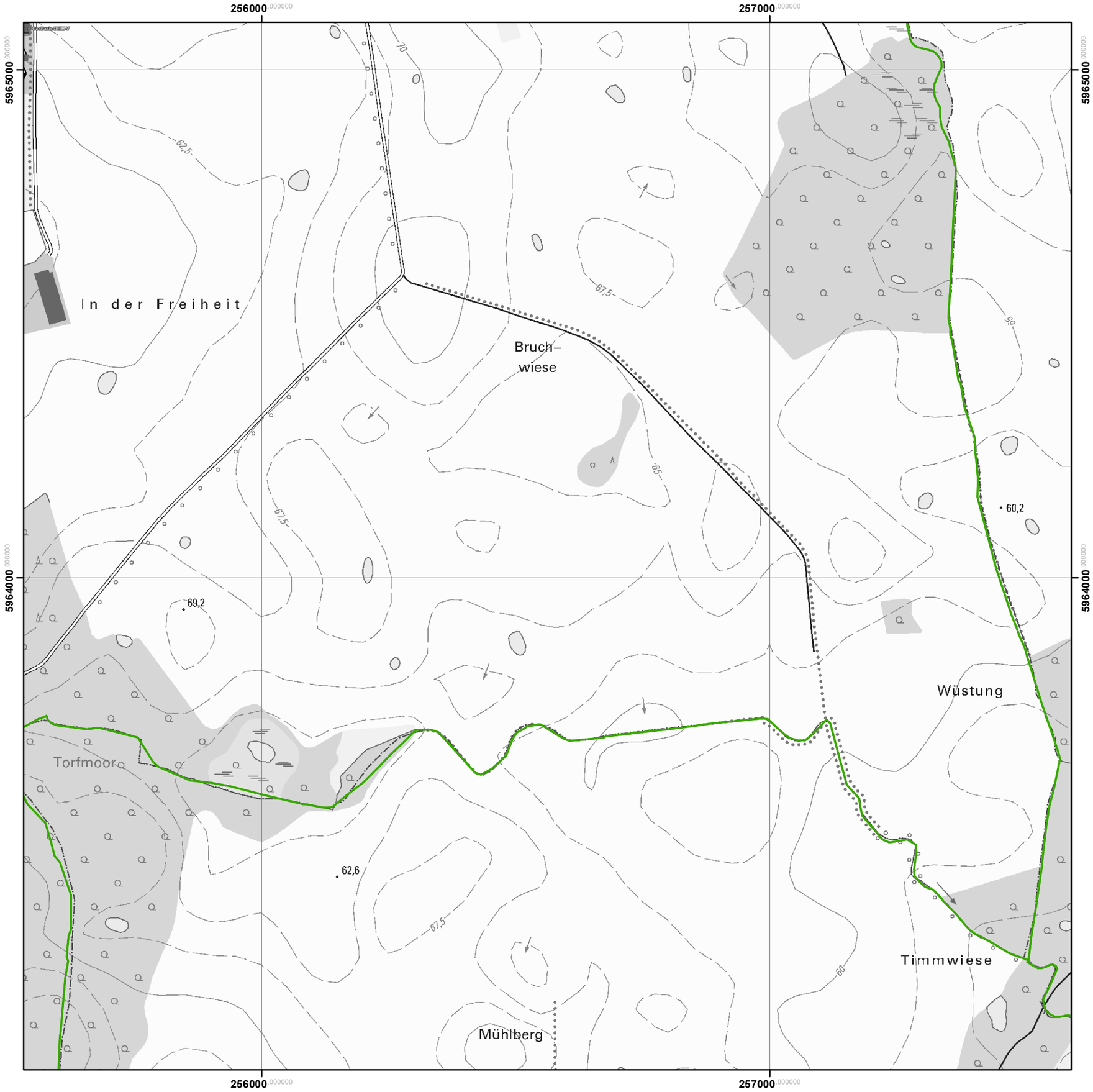

Legende

- Wohngebäude
- Krankenhäuser
- Schulen
- sonstige Gebäude
- Amtsgrenze
- Hauptnetz
- Nebennetz

Pegelwerte L_{den} in dB(A)

- > 55 - 60
- > 60 - 65
- > 65 - 70
- > 70 - 75
- > 75

Maßstab: 1:7.500

0 125 250 500 m

Landesamt
für Umwelt, Naturschutz und Geologie
Mecklenburg-Vorpommern

TÜV NORD Umweltschutz GmbH & Co. KG

Dorf Mecklenburg-Bad Kleinen

Projekt: Erstellung von Lärmkarten entsprechend EG-ULR II für Straßenverkehr Westliches Mecklenburg	Lärmkarte L_{den} Straßennetz Anlage: **P28** Maßstab: 1:7.500 bearbeitet: P. Adomeit, N. Arbeiter
Proj.-Nr.: 915UBSS003	gezeichnet: F. Wölfl
Datum: August 2017	geprüft: N. Arbeiter

Legende

- Wohngebäude
- Krankenhäuser
- Schulen
- sonstige Gebäude
- Amtsgrenze
- Hauptnetz
- Nebennetz

Pegelwerte

L_{den} in dB(A)

- > 55 - 60
- > 60 - 65
- > 65 - 70
- > 70 - 75
- > 75

Maßstab: 1:7.500

0 125 250 500 m

Landesamt
für Umwelt, Naturschutz und Geologie
Mecklenburg-Vorpommern

TÜV NORD Umweltschutz GmbH & Co. KG

Dorf Mecklenburg-Bad Kleinen

Projekt: Erstellung von Lärmkarten entsprechend EG-ULR II für Straßenverkehr Westliches Mecklenburg	Lärmkarte L_{den} Straßennetz Anlage: **P32** Maßstab: 1:7.500 bearbeitet: P. Adomeit, N. Arbeiter
Proj.-Nr.: 915UBSS003	gezeichnet: F. Wölfl
Datum: August 2017	geprüft: N. Arbeiter

Legende

- Wohngebäude
- Krankenhäuser
- Schulen
- sonstige Gebäude
- Amtsgrenze
- Hauptnetz
- Nebennetz

Pegelwerte L_{den} in dB(A)

- > 55 - 60
- > 60 - 65
- > 65 - 70
- > 70 - 75
- > 75

Maßstab: 1:7.500

0 125 250 500 m

Landesamt
für Umwelt, Naturschutz und Geologie
Mecklenburg-Vorpommern

TÜV NORD Umweltschutz GmbH & Co. KG

Dorf Mecklenburg-Bad Kleinen

Projekt: Erstellung von Lärmkarten entsprechend EG-ULR II für Straßenverkehr Westliches Mecklenburg	Lärmkarte L_{den} Straßennetz Anlage: **P37** Maßstab: 1:7.500 bearbeitet: P. Adomeit, N. Arbeiter
Proj.-Nr.: 915UBSS003	gezeichnet: F. Wölfl
Datum: August 2017	geprüft: N. Arbeiter

Legende

- Wohngebäude
- Krankenhäuser
- Schulen
- sonstige Gebäude
- Amtsgrenze
- Hauptnetz
- Nebennetz

Pegelwerte L_{den} in dB(A)

- > 55 - 60
- > 60 - 65
- > 65 - 70
- > 70 - 75
- > 75

Maßstab: 1:7.500

0 125 250 500 m

Landesamt
für Umwelt, Naturschutz und Geologie
Mecklenburg-Vorpommern

TÜV NORD Umweltschutz GmbH & Co. KG

Dorf Mecklenburg-Bad Kleinen

Projekt: Erstellung von Lärmkarten entsprechend EG-ULR II für Straßenverkehr Westliches Mecklenburg	Lärmkarte L_{den} Straßennetz Anlage: **P38** Maßstab: 1:7.500 bearbeitet: P. Adomeit, N. Arbeiter
Proj.-Nr.: 915UBSS003	gezeichnet: F. Wölfl
Datum: August 2017	geprüft: N. Arbeiter

Legende

- Wohngebäude
- Krankenhäuser
- Schulen
- sonstige Gebäude
- Amtsgrenze
- Hauptnetz
- Nebennetz

Pegelwerte

L_{den} in dB(A)

- > 55 - 60
- > 60 - 65
- > 65 - 70
- > 70 - 75
- > 75

Maßstab: 1:7.500

0 125 250 500 m

Landesamt
für Umwelt, Naturschutz und Geologie
Mecklenburg-Vorpommern

TÜV NORD Umweltschutz GmbH & Co. KG

Dorf Mecklenburg-Bad Kleinen

Projekt: Erstellung von Lärmkarten entsprechend EG-ULR II für Straßenverkehr Westliches Mecklenburg	Lärmkarte L_{den} Straßennetz Anlage: **P39** Maßstab: 1:7.500 bearbeitet: P. Adomeit, N. Arbeiter
Proj.-Nr.: 915UBSS003	gezeichnet: F. Wölfl
Datum: August 2017	geprüft: N. Arbeiter

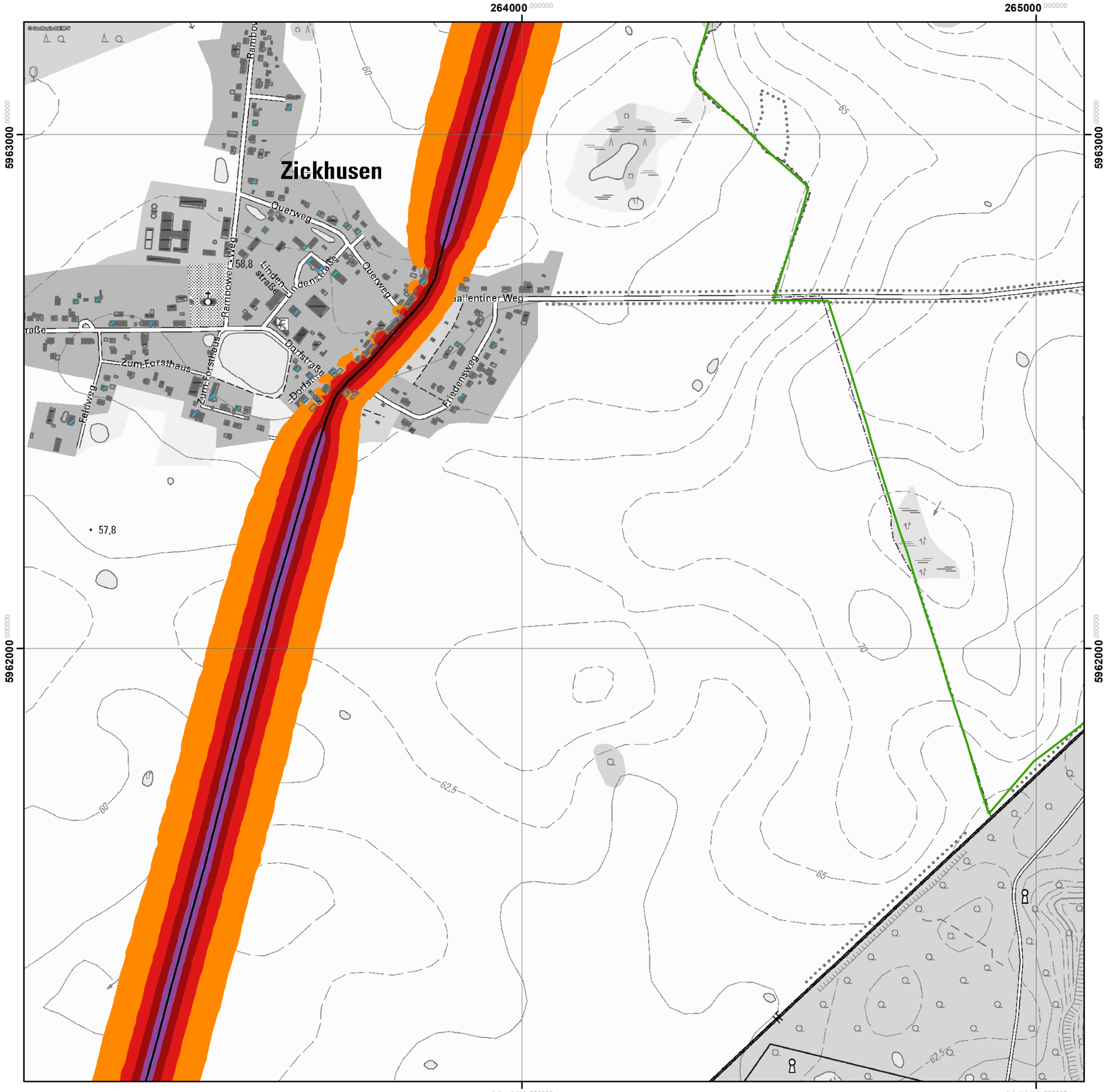

Legende

- Wohngebäude
- Krankenhäuser
- Schulen
- sonstige Gebäude
- Amtsgrenze
- Hauptnetz
- Nebennetz

Pegelwerte L_{den} in dB(A)

- > 55 - 60
- > 60 - 65
- > 65 - 70
- > 70 - 75
- > 75

Maßstab: 1:7.500

0 125 250 500 m

Landesamt
für Umwelt, Naturschutz und Geologie
Mecklenburg-Vorpommern

TÜV NORD Umweltschutz GmbH & Co. KG

Dorf Mecklenburg-Bad Kleinen

Projekt: Erstellung von Lärmkarten entsprechend EG-ULR II für Straßenverkehr Westliches Mecklenburg	Lärmkarte L_{den} Straßennetz Anlage: **Q32** Maßstab: 1:7.500 bearbeitet: P. Adomeit, N. Arbeiter
Proj.-Nr.: 915UBSS003	gezeichnet: F. Wölfl
Datum: August 2017	geprüft: N. Arbeiter

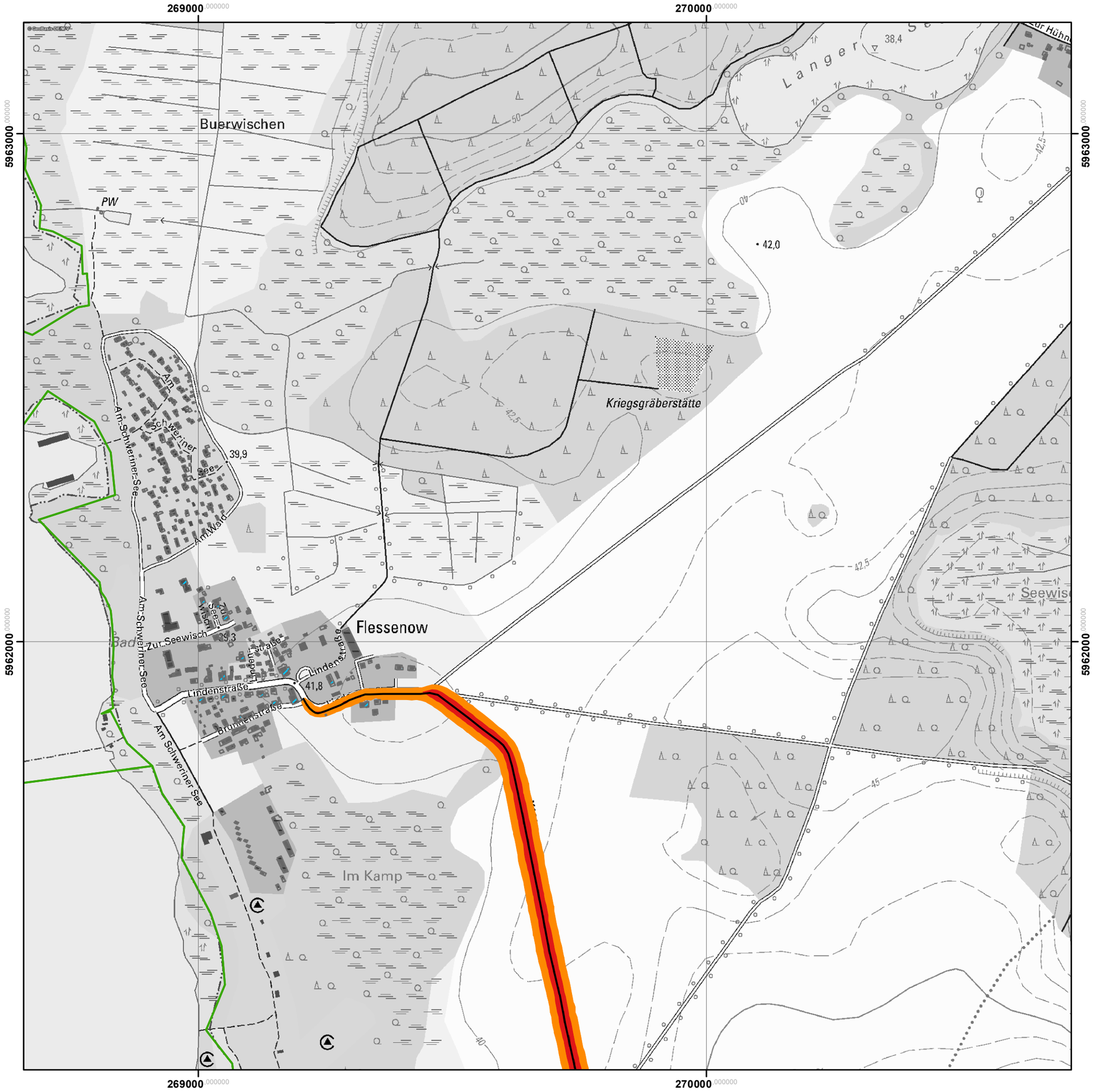

Legende

- Wohngebäude
- Krankenhäuser
- Schulen
- sonstige Gebäude
- Amtsgrenze
- Hauptnetz
- Nebennetz

Pegelwerte L_{den} in dB(A)

- > 55 - 60
- > 60 - 65
- > 65 - 70
- > 70 - 75
- > 75

Maßstab: 1:7.500

0 125 250 500 m

Landesamt
für Umwelt, Naturschutz und Geologie
Mecklenburg-Vorpommern

TÜV NORD Umweltschutz GmbH & Co. KG

Dorf Mecklenburg-Bad Kleinen

Projekt: Erstellung von Lärmkarten entsprechend EG-ULR II für Straßenverkehr Westliches Mecklenburg	Lärmkarte L_{den} Straßennetz Anlage: **Q35** Maßstab: 1:7.500 bearbeitet: P. Adomeit, N. Arbeiter
Proj.-Nr.: 915UBSS003	gezeichnet: F. Wölfl
Datum: August 2017	geprüft: N. Arbeiter

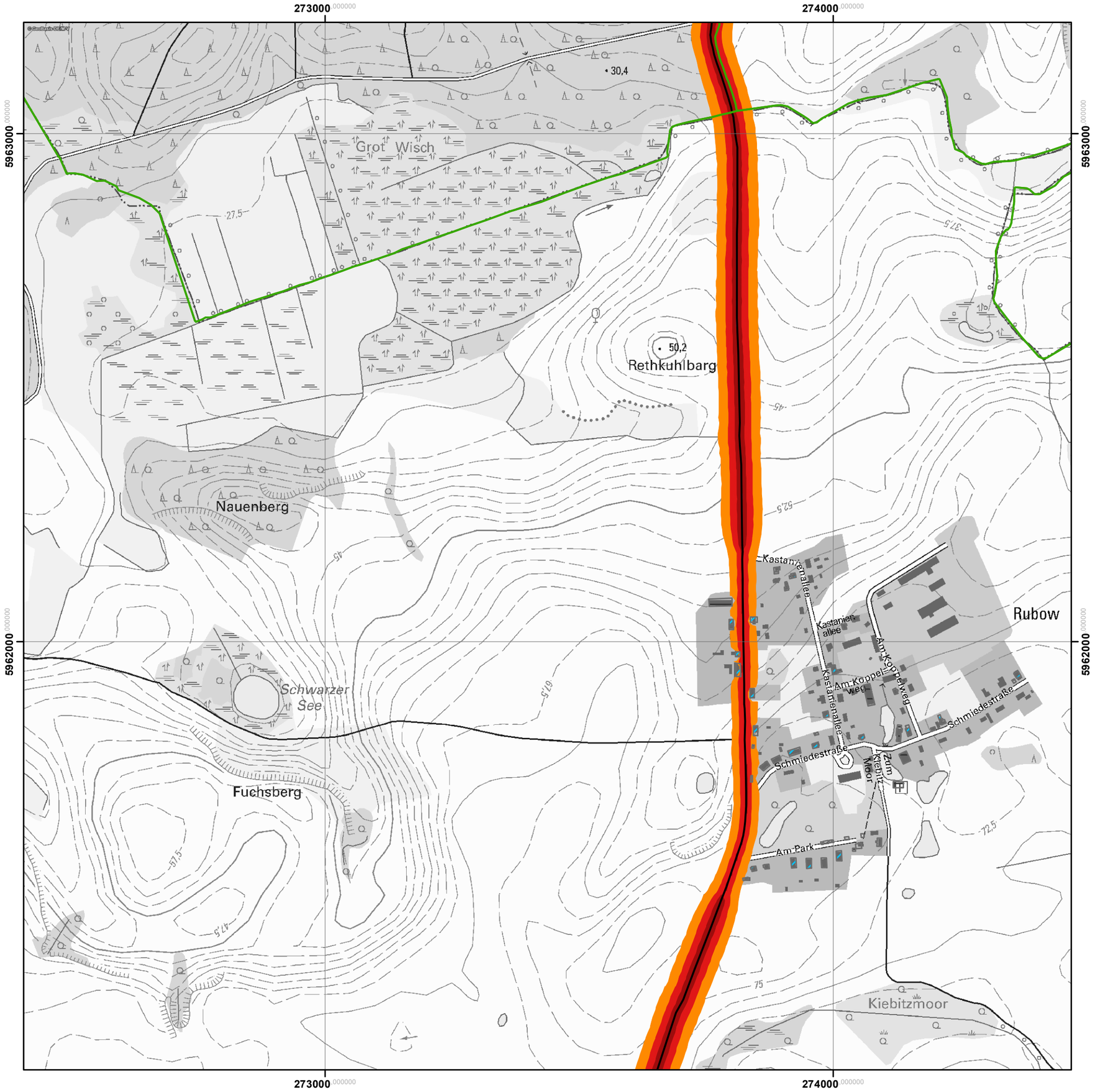

Legende

- Wohngebäude
- Krankenhäuser
- Schulen
- sonstige Gebäude
- Amtsgrenze
- Hauptnetz
- Nebennetz

Pegelwerte L_{den} in dB(A)

- > 55 - 60
- > 60 - 65
- > 65 - 70
- > 70 - 75
- > 75

Maßstab: 1:7.500

0 125 250 500 m

Landesamt
für Umwelt, Naturschutz und Geologie
Mecklenburg-Vorpommern

TÜV NORD Umweltschutz GmbH & Co. KG

Dorf Mecklenburg-Bad Kleinen

Projekt: Erstellung von Lärmkarten entsprechend EG-ULR II für Straßenverkehr Westliches Mecklenburg	Lärmkarte L_{den} Straßennetz Anlage: **Q37** Maßstab: 1:7.500 bearbeitet: P. Adomeit, N. Arbeiter
Proj.-Nr.: 915UBSS003	gezeichnet: F. Wölfl
Datum: August 2017	geprüft: N. Arbeiter