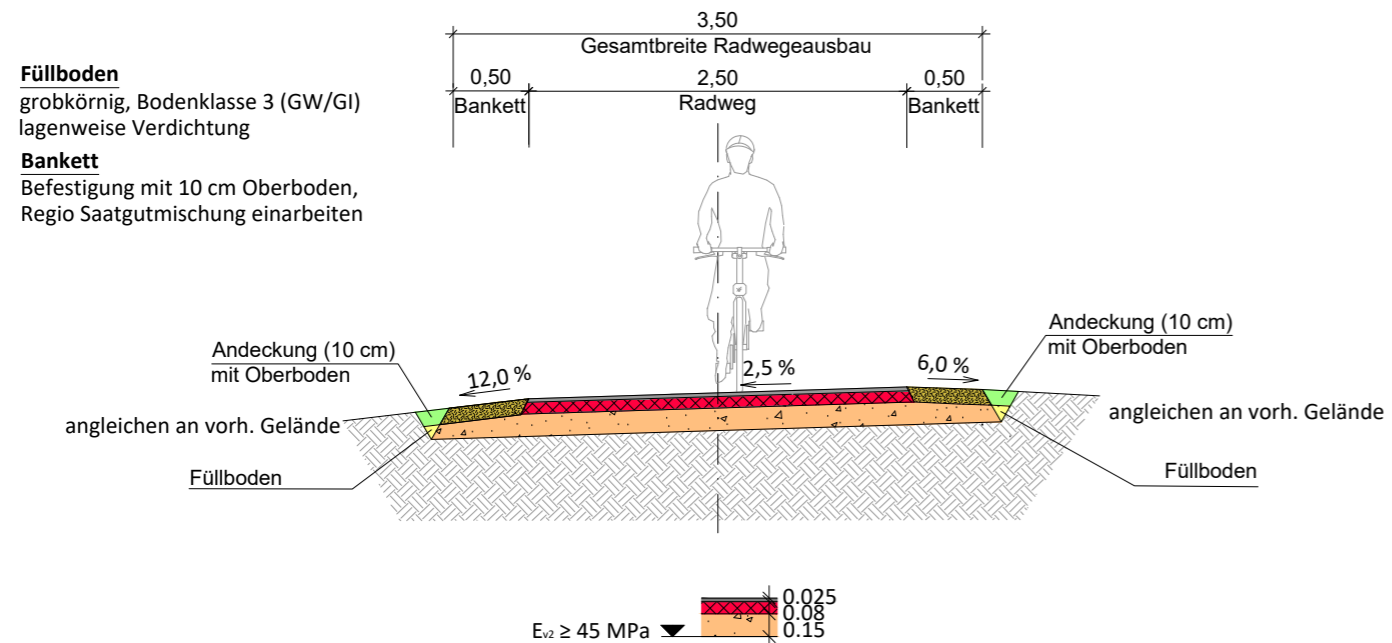



# Radwegequerschnitt B - B (Regelquerschnitt in Asphaltbauweise)




## Befestigung des Radweges in Anlehnung an die RStO 12 Tafel 6, Zeile 1, Asphaltdecke

Asphaltbeton	AC 5 D L	gem.TL Asphalt-StB* / ZTV Asphalt - StB*	2,5 cm
Asphalttragschicht	AC 22 T L	gem.TL Asphalt-StB* / ZTV Asphalt - StB*	8,0 cm
Tragschicht	0/32	gem. TL SoB-StB* / ZTV SoB - StB*	15,0 cm
Kiessand GW-GI gem. DIN 18196			
<b>Gesamt :</b>			<b>25,5 cm</b>

\*In der aktuell gültigen Fassung.

 Beratung - Planung - Bauleitung - Projektsteuerung Straßenbau • Wasserwirtschaft • Tiefbau Sportanlagen • SiGeKo  Ingenieurbüro Möller • Langer Steinschlag 7 • 23936 Grevesmühlen Tel. 03881 750-0 • Fax 03881 750-150 www.ingbuero-moeller.de	Datum		Zeichen
	bearbeitet	09/2023	Th. Behnke
	gezeichnet	09/2023	S. Bialowons
	geprüft:	09/2023	St. Möller
			gez. St. Möller

 Straßenbauamt Schwerin Pampower Straße 68 19061 Schwerin	Datum		Zeichen
	geprüft:		

Nr.	Art der Änderung	Datum	Zeichen

# V O R E N T W U R F

Straßenbauverwaltung Land Mecklenburg - Vorpommern  Straße : L 101 nächster Ort : Rubow Abschnitt 090 / km 0,000 bis Abschnitt 090 / km 0,600	Unterlage / Blatt-Nr. 14.1 / 2 Radwegequerschnitt B - B  Maßstab: 1 : 50
--	---

## Neubau eines Radweges an der L 101 von Ventschow bis zur Kreuzung L 101 / L 031

aufgestellt Straßenbauamt Schwerin	fachtechnisch geprüft Straßenbauamt Schwerin
Schwerin, den..... i.A. ....	Schwerin, den..... i.A. ....
	zur Bauausführung freigegeben Straßenbauamt Schwerin
	Schwerin, den..... i.A. ....

Vermessungsbüro Dipl.-Ing. (FH) Christopher Sohn 23970 Wismar, Poeler Str. 96 Tel. 03841-26370, Fax 263710 E-Mail: info@cs-vermessung.de  Grundlage: Geländeaufnahme / Feldvergleich 10/2021 Entwurfsvermessung Vermessungsbüro Holst und Krämer von 01/2015 Entwurfsvermessung Vermessungsbüro Brim	Aufnahme: Fleischer / Unverhau 09./10.2010 Lagesystem: Gauß-Krüger-Koordinaten-System S42/83 Höhensystem: DHHN92  Feldvergleich: 10/2010 Vermessungsbüro Brim 05/2011 Ingenieurbüro Möller GbR 01/2015 Holst und Krämer 12/2021 Vermessungsbüro Sohn 05/2022 Ingenieurbüro Möller  Kataster: 07/2010 Bidmon	Die Grenzen wurden aus der ALK (Automatisierte Liegen- schaftskarte) übernommen. Eine Gewähr für die Lage- genauigkeit der Grenzen zur Topographie in diesen Be- reichen kann nicht über- nommen werden.
---	---	---